RETOUR D'EXPERIENCE SUR LA PREMIERE TRANCHE DU PROJET ISERE AMONT

Symbhi
Les rivières et nous

Isère amont

Orléans – 24 septembre 2015

Symbhi
Les rivières et nous

Isère amont

LE TERRITOIRE

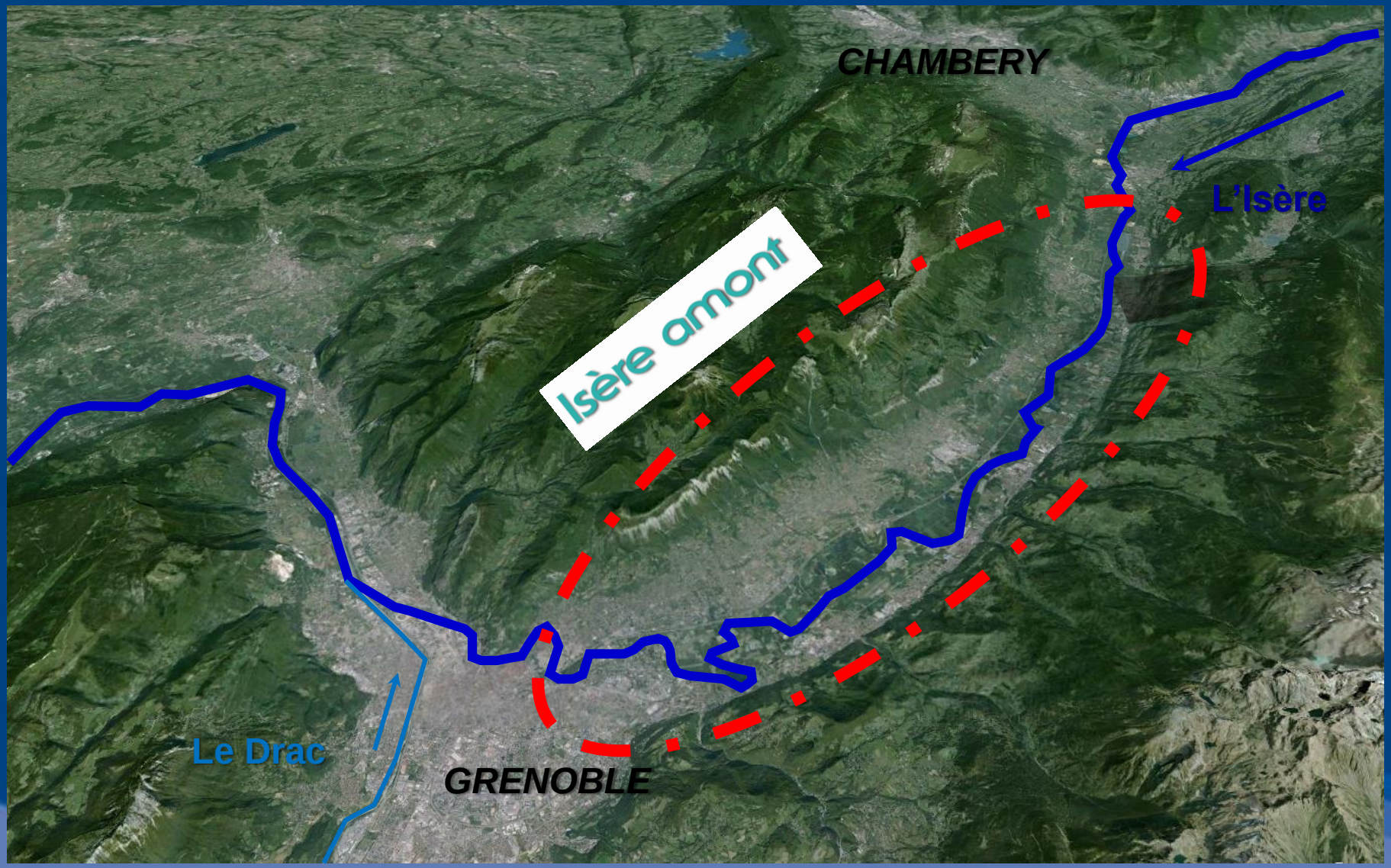

Isère amont

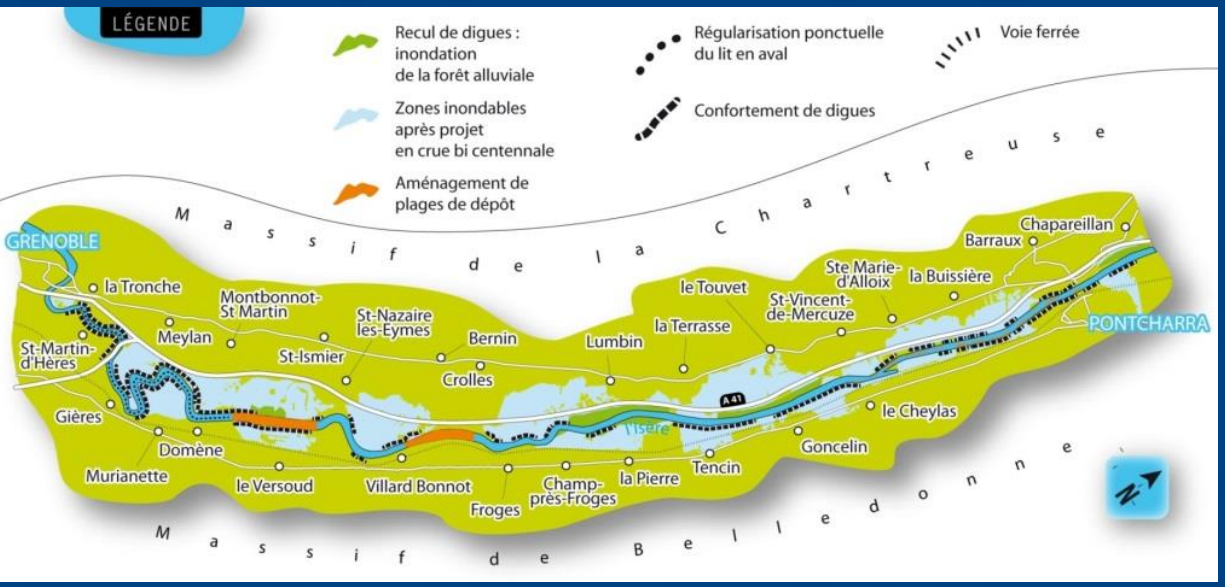

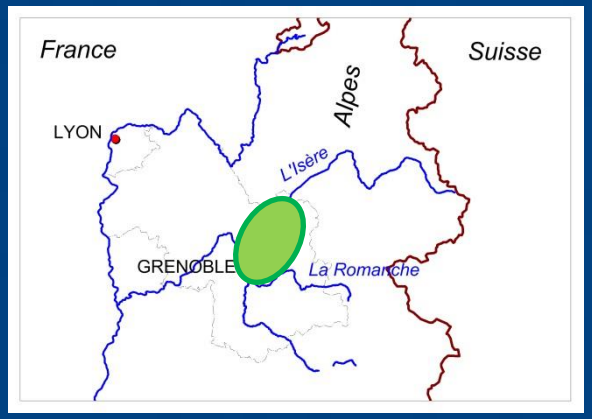

Champs d'inondation contrôlée sur 3600 ha

Tranche 1 (ancien PAPI) 52 M€ HT 2012-2016

Tranches 2 et 3 (nouveau PAPI) 83 M€ HT 2016-2021

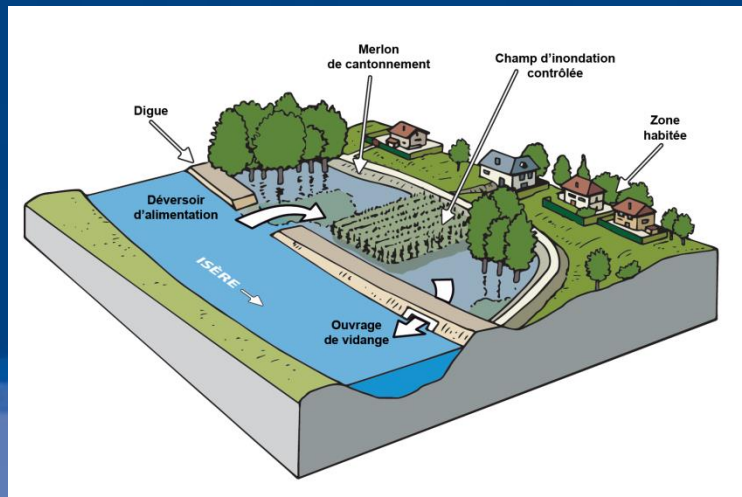

Symbhi
Les rivières et nous
Isère amont

LA HIERARCHISATION DES ACTIONS DU PAPI

- **Mise en œuvre de 16 champs d'inondation contrôlée sur 3500 ha à partir de la crue trentennale (70 % du montant du PAPI) et télésurveillance du système**

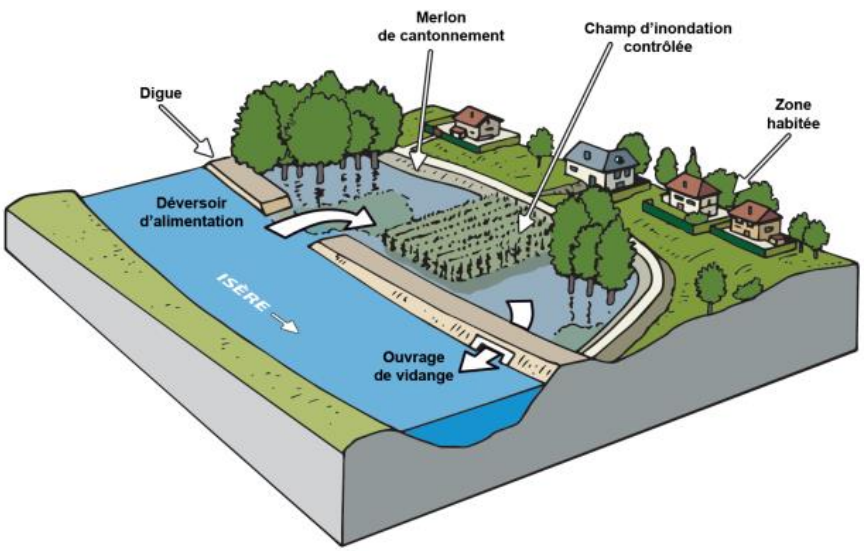

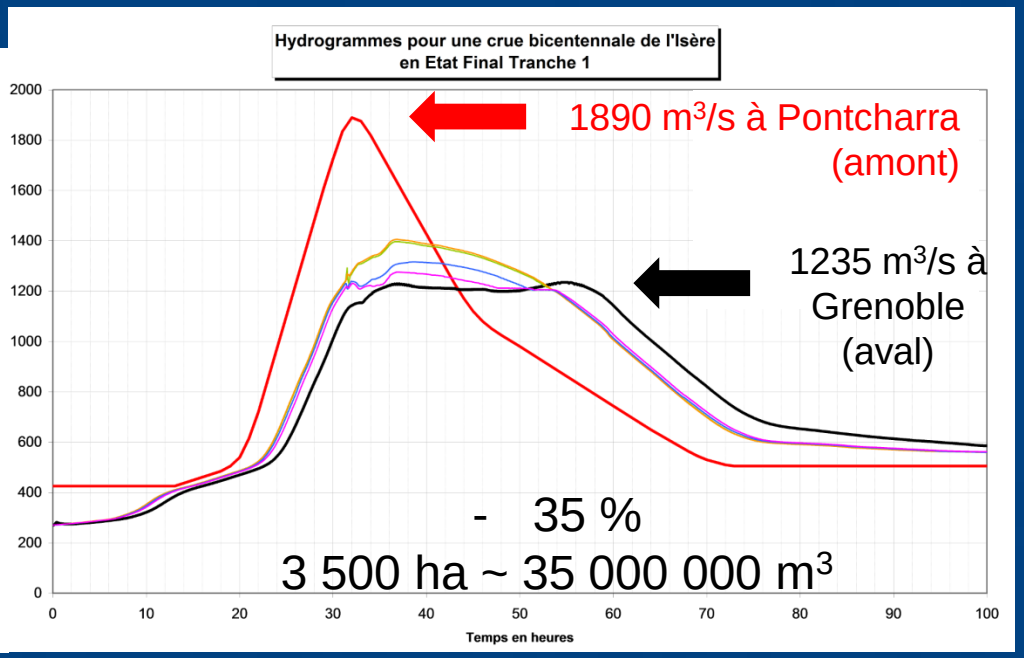

- **Gestion du lit de l'Isère, notamment par la création de 2 plages de dépôt**
- **Renforcement de digues**
- **Valorisation des milieux aquatiques (reconnexion de 300 ha de forêt alluviale)**

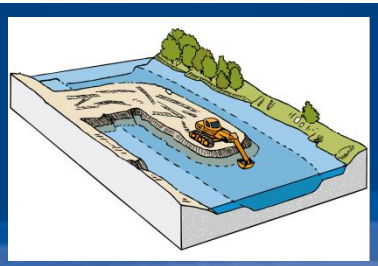

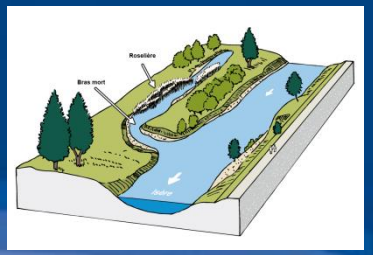

Symbhi Les rivières et nous

Isère amont

BILAN FINANCIER DES PAPI

La tranche 1 :
PAPI « ancienne génération »

Financeur		Participation		Part
Etat		22 405 909 €		**43,1%**
Agence de l'Eau RMC		3 000 000 €		**5,8%**
Symbhi	Conseil général de l'Isère	16 167 961 €	26 561 428 €	**51,1%**
	Intercommunalités	10 393 467 €		
		51 967 337 €		

Les tranches 2 et 3 :

Axe	Actions clés	Montant total (€ HT)
Axe 0 : Animation et hors axes	Equipe projet	377 554
Axe 1 : Amélioration de la connaissance et de la conscience du risque	Communication, repères de crue	540 000
Axe 2 : Surveillance, prévision des crues et des inondations	Télésurveillance, suivi des débits	586 051
Axe 3 : Alerte et gestion de crise	DICRIM, PCS, PPMS, cahier de crise	5 000
Axe 4 : Prise en compte du risque inondation dans l'urbanisme	Accompagnement collectivités	-
Axe 5 : Actions de réduction de la vulnérabilité des biens et des personnes	Informations	40 000
Axe 6 : Ralentissement des écoulements	16 CIC, arasement de bancs, environnement	73 874 452
Axe 7 : Gestion des ouvrages de protection hydrauliques	Protection	7 875 091
	TOTAL	**83 298 148**

PAPI labellisé le 18 décembre 2014

Financeur		Participation		Part
Etat BOP181		166 022 €		**0,2%**
Etat FPRNM		32 668 747 €		**39,2%**
Agence de l'Eau RMC		7 505 867 €		**9,0%**
Symbhi	Conseil général de l'Isère	26 472 393 €	42 957 512 €	**51,6%**
	Intercommunalités	16 485 119 €		
		83 298 148 €		

Symbhi Isère amont

LE SYSTÈME HYDRAULIQUE

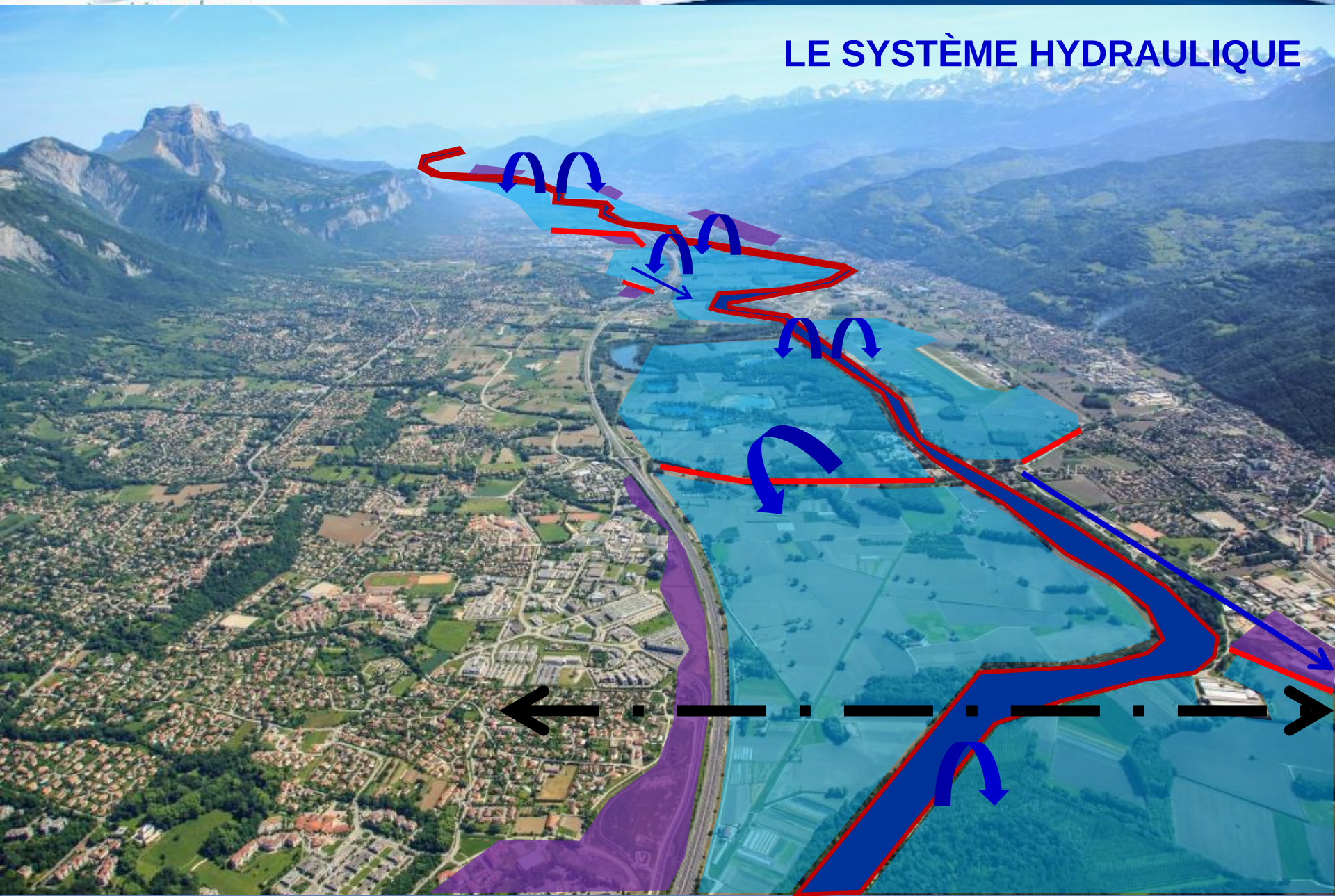

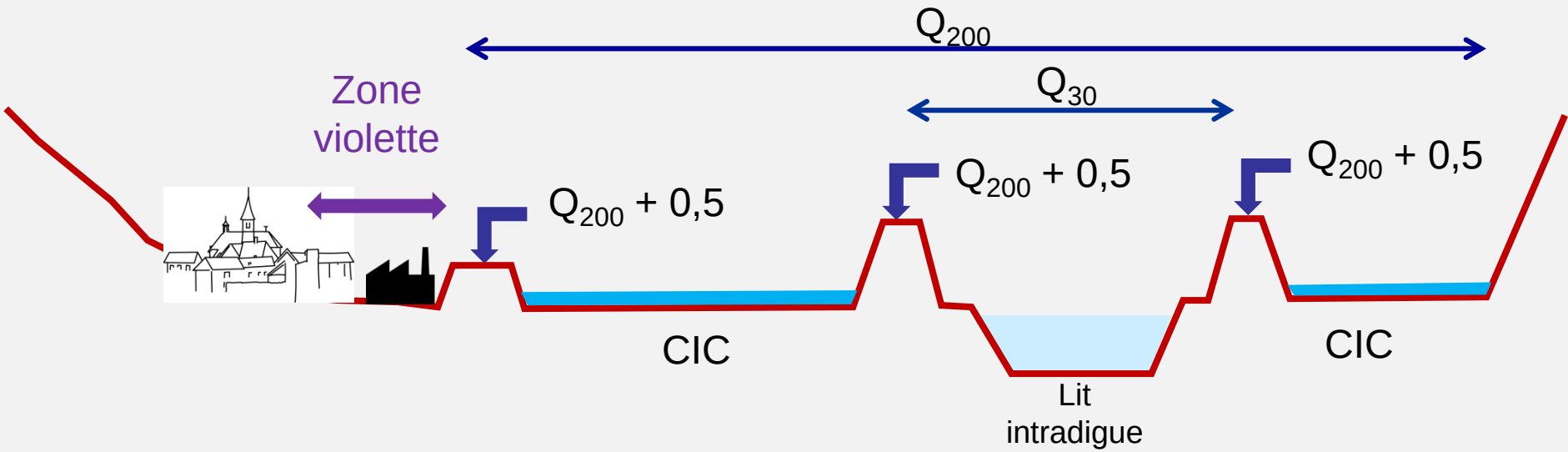

Merlon de cantonnement avec déversoir de sécurité Q500

Digue de 1er rang avec déversoir d'alimentation

Digue de 1er rang avec déversoir d'alimentation

Symbhi Les rivières et nous

Isère amont

LES CONDITIONS PREALABLES DE REUSSITE D'UN PROJET

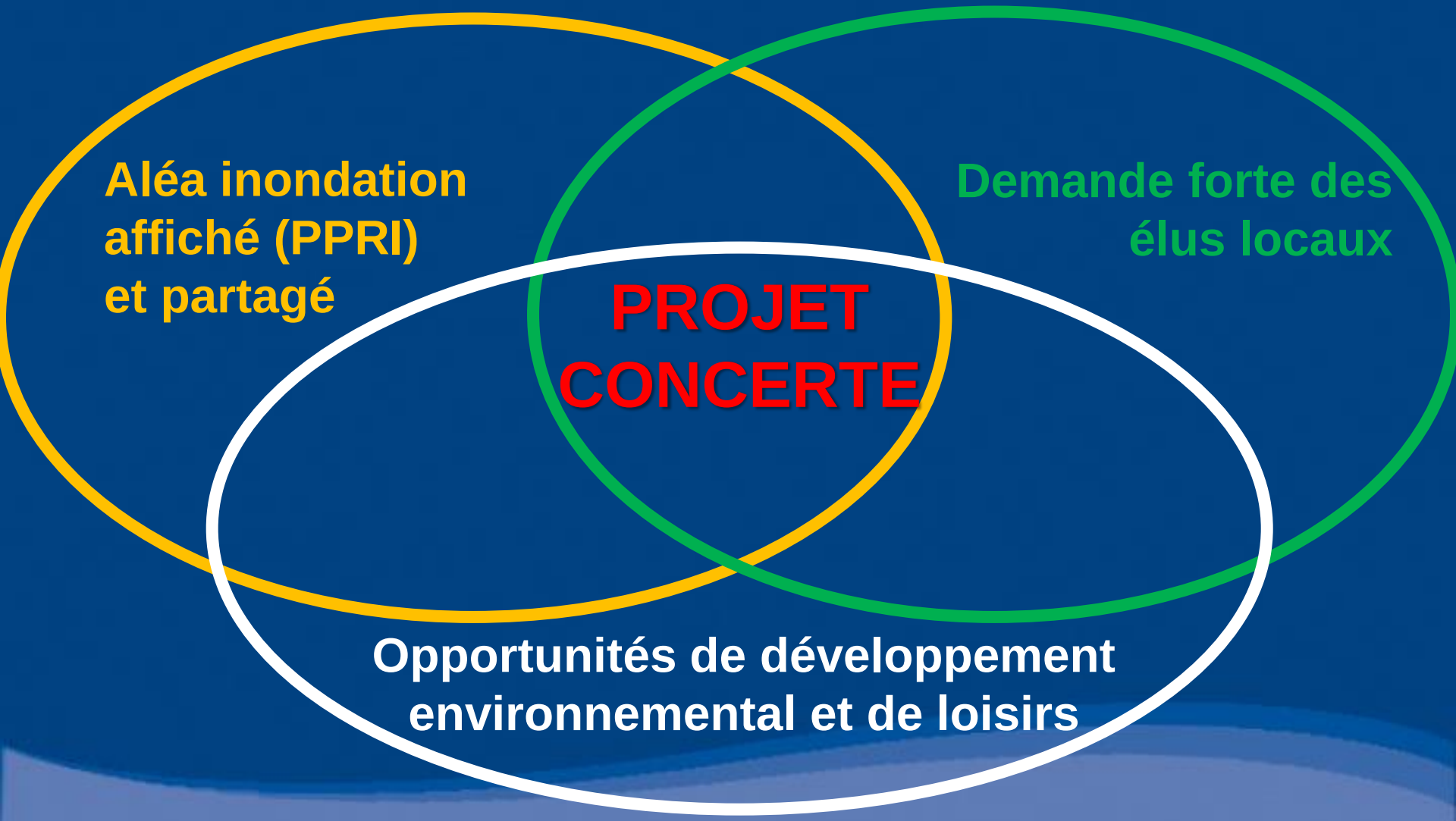

Symbhi
Les rivières et nous
Isère amont

L'ARBRE DE LA CONCERTATION : PROCESSUS, OUTILS

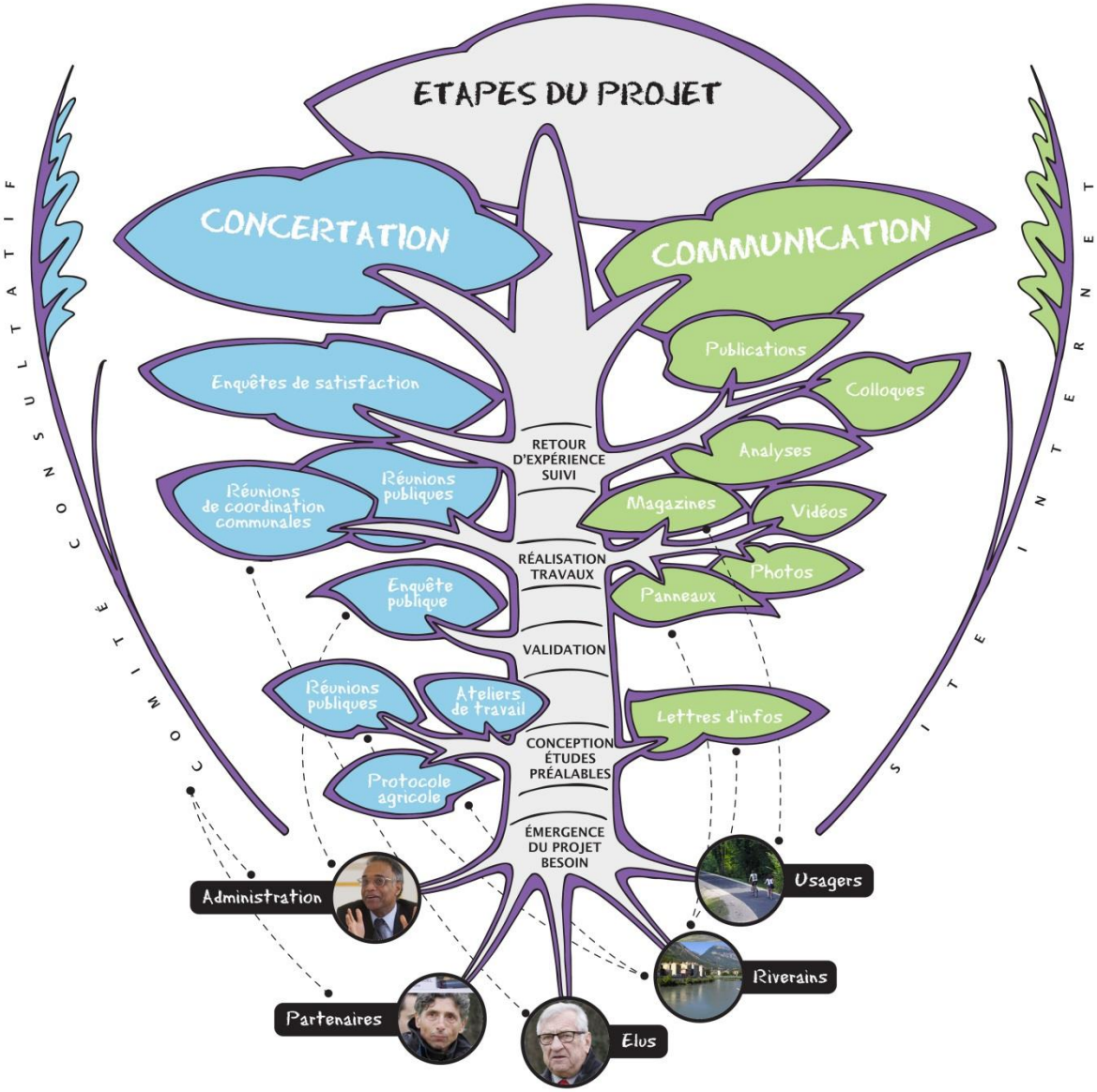

Focus sur 3 outils originaux :

- **Les ateliers de travail**
- **Le Magazine grand public**
- **Le protocole agricole**

Symbhi
Les rivières et nous

Isère amont

LES ATELIERS DE TRAVAIL

- Dans un processus de 40 réunions publiques
- Ouverts à tout public
- Par zone géographique
- Animation par un modérateur

- Deux séances :
- Présentation du projet et propositions
- Restitution des propositions et décisions d'intégration au projet

- 75 % des propositions retenues par exemple sur Isère amont



Symbhi
Les rivières et nous

Isère amont

LE MAGAZINE GRAND PUBLIC

- Magazine semestriel grand public pour chaque projet
- Distribué dans les boites aux lettres des riverains
- Contenus pratiques avec fortes plus-values techniques

- Sommaire (chemin de fer) commun à tous les numéros :

- Informations « Autour du projet »
- Carte générale des travaux et calendrier d'avancement
- Les travaux hydrauliques
- Les milieux naturels, la biodiversité
- Dernière page d'ouverture

- Parole donnée à des élus, des techniciens, des ouvriers, pour apporter un éclairage différent

https://www.isere.fr/symbhi

Symbhi
Les rivières et nous
Isère amont

LE PROTOCOLE D'INDEMNISATION AGRICOLE

- **Signataires : le Symbhi, la Chambre d'Agriculture de l'Isère, le Conseil général de l'Isère**
- **Date : 2010**

- **Indemnisation du préjudice des exploitants agricoles, en cas de fonctionnement des CIC sur les zones mobilisées (2350 ha en Q200) :**
  - **100 % des dommages si secteur non inondable, rendu inondable (zones rouges) ;**
  - **80 % des dommages si secteur déjà inondable et risque aggravé (zones oranges) ;**
  - **40 % des dommages si secteur déjà inondable et risque maintenu ou abaissé (zones vertes).**

- **Indemnités liées aux dommages causés aux cultures et parcelles durant les travaux,**

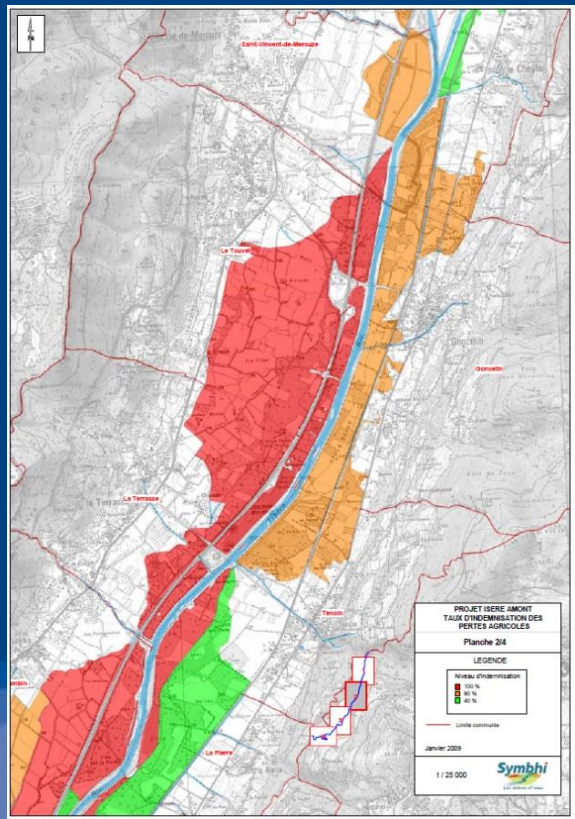

Symbhi Isère amont
Les rivières et nous

INDEMNISATION INONDATIONS : L'ACCORD

Pertes de récolte :

- **Clé financière présentée auparavant (100 % / 80 % / 40 %)**

Dommages bâtiments, équipement, cheptel :

- **Remboursement de la franchise à 100 %, 80 % ou 40 % selon les cas**

Pertes de fonds (terres, vergers…) :

- **Clé financière présentée auparavant (100 % / 80 % / 40 %)**

Pertes liées à des ruptures de contrat de commercialisation :

- **Pour les cultures maraîchères, légumières et spécialisées**
- **Une indemnisation dégressive qui peut durer 5 ans**
- **Sur la base de la comptabilité réelle**
- **Ou par expertise pour les exploitations au forfait**

Le cas des maraîchers :

- **Compte tenu de leur vulnérabilité, appui du Conseil général en sus de l'indemnisation Symbhi pour :**
  - **Sécuriser les outils de production**
  - **Permettre la remise en production (serres, irrigation,…)**
  - **Payer les charges fixes (salariés)**
  - **Structurer la filière**

Symbhi Les rivières et nous

Isère amont

RECHERCHE D'UN SYSTÈME ASSURANCE DES EXPLOITANTS AGRICOLES DU GRESIVAUDAN VIS-A-VIS DES DOMMAGES LIES AUX INONDATIONS DE L'ISERE

- **Le fonds national de garantie contre les calamités agricoles ne s'applique pas.**

- **Le Symbhi a travaillé avec des compagnies sur les points suivants :**
  - **Quel type de contrat pourrait être proposé ? dans deux hypothèses :**
    1. Le contrat couvre tous les types de dommages (récolte, fond, exploitation)
    2. Seules les pertes de récolte sont indemnisées
    Deux options : adaptation du contrat multirisque climatique ou création d'un contrat de groupe spécifique, signé entre l'agriculteur et la compagnie, sur appel d'offres du Symbhi
  - **Quel montant de prime ? Selon la nature des cultures principales.**

- **Si des investigations poussées ont été menées avec deux compagnies, elles n'ont pas su nous soumettre une offre (2009).**

MISE EN ŒUVRE ET PERSPECTIVES

- Dès l'adoption du protocole agricole, le taux d'acquisitions foncières à l'amiable a monté pour atteindre en moyenne 70 à 80 % ;

- Le calcul des barèmes d'éviction n'a pas posé de problème d'application, ni les occupations temporaires en cas de travaux ;

- Les travaux sont en cours ;

- Une concertation étroite est maintenue durant les travaux avec la profession agricole :
  - Comité consultatif annuel ;
  - Réunion d'information communale semestrielle ;
  - Réunions techniques avec les communes et les représentants concernés.

  Les mesures transitoires sont définies ensemble : remontées positives du terrain.

- La question de l'inscription d'une servitude de surinondation n'a pas encore été approfondie. Le fonds d'indemnisation reste à constituer.

Symbhi Isère amont
Les rivières et nous

GROUPE DE TRAVAIL ACTIVITE AGRICOLE ET ESPACES NATURELS

- Co-organisé par le MEDDE (DGPR), le MAAF et l'APCA
- Le groupe de travail s'organise dans le cadre du Plan d'action National de la SNGRI. L'objectif de cette action est à la fois d'améliorer la prise en compte de la valeur des espaces agricoles et naturels dans la mise en place de projets et de créer une boîte à outils des dispositifs existants ;
- Rendu : guide des bonnes pratiques et documents types (outils) pour les porteurs de projet
- Calendrier : rendu du groupe de travail en fin d'année 2015
- Participation du Symbhi : capitalisation de l'expérience via le protocole d'indemnisation agricole de 2010

Symbhi
Les rivières et nous
Isère amont

BILAN EN IMAGES DES PREMIERS TRAVAUX SUR LES CIC :

Confortements de digue

Déversoirs et clapets d'alimentation des CIC

Ouvrages de vidange

Symbhi
Les rivières et nous

Isère amont

LES PAROIS ETANCHES : COULIS, PALPLANCHES

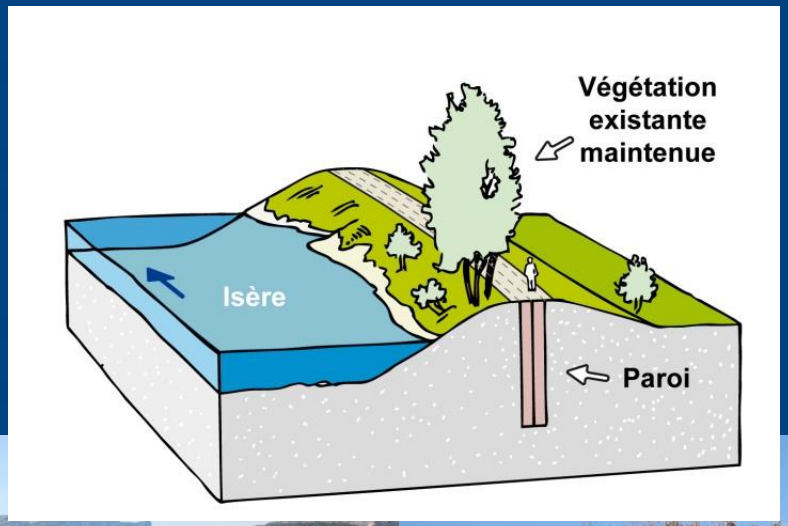

LES PAROIS ETANCHES : COULIS, PALPLANCHES

LES PAROIS ETANCHES : COULIS, PALPLANCHES



LES PAROIS ETANCHES : COULIS, PALPLANCHES

Symbhi
Les rivières et nous
Isère amont

LES PAROIS ETANCHES : COULIS, PALPLANCHES



LES PAROIS ETANCHES : COULIS, PALPLANCHES

Symbhi
Les rivières et nous
Isère amont

LES PAROIS ETANCHES : COULIS, PALPLANCHES



Symbhi
Les rivières et nous

Isère amont

LA CONSOLIDATION PAR ENROCHEMENTS

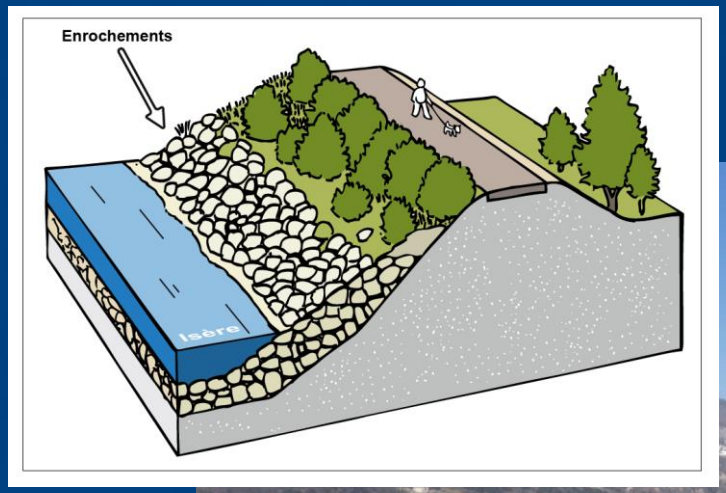

Symbhi
Les rivières et nous
Isère amont

LA CONSOLIDATION PAR ENROCHEMENTS

MERLONS / ELARGISSEMENTS

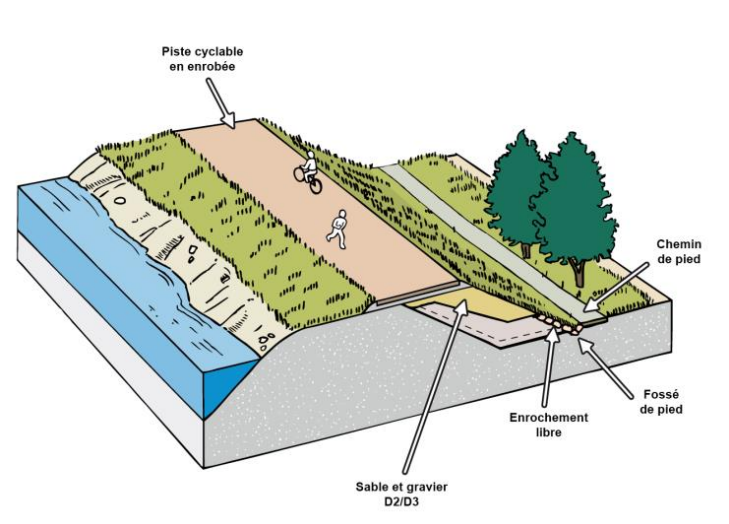

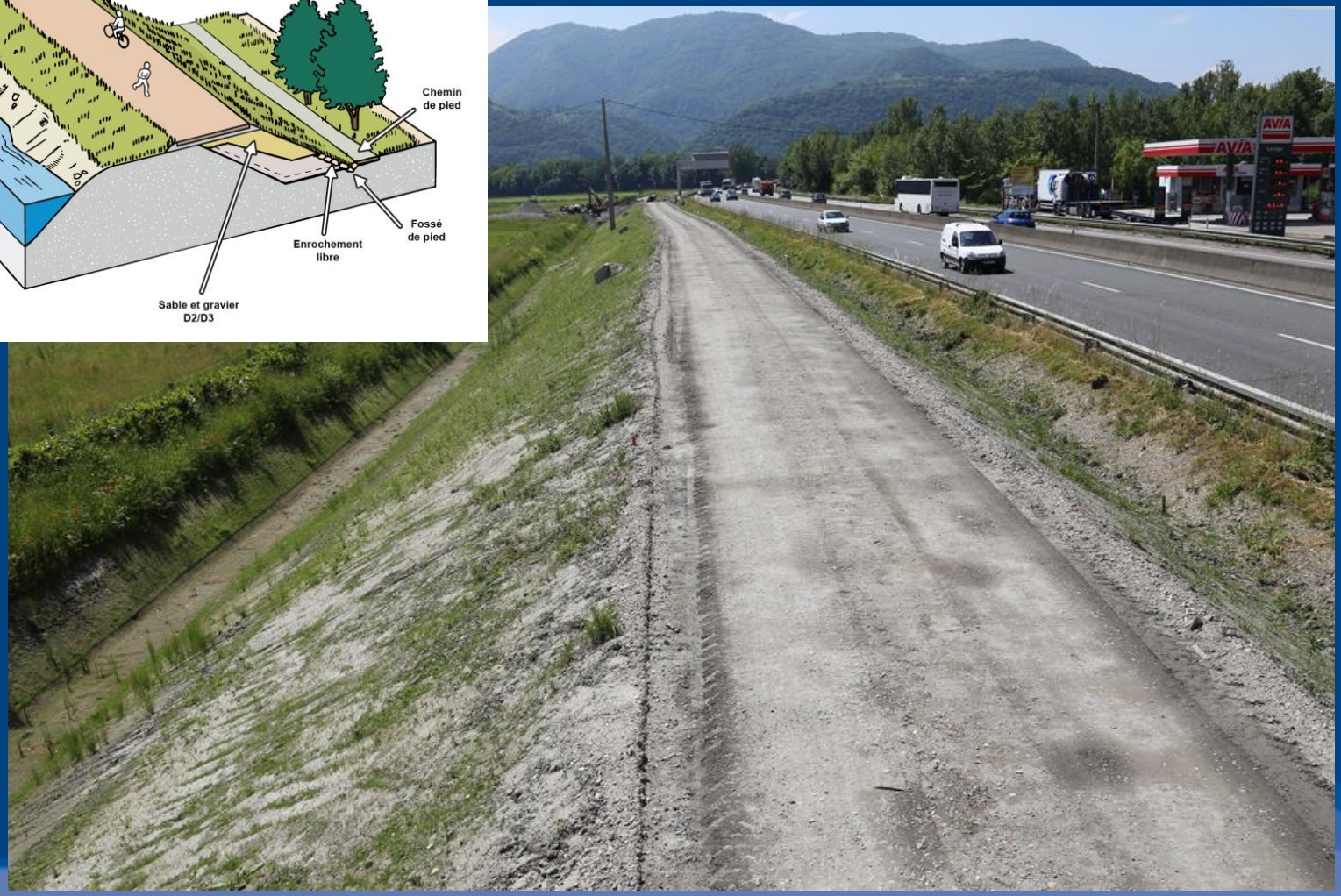

Symbhi
Les rivières et nous
Isère amont

MERLONS / ELARGISSEMENTS

Symbhi
Les rivières et nous
Isère amont

DEVERSOIRS D'ALIMENTATION ET DE SECURITE

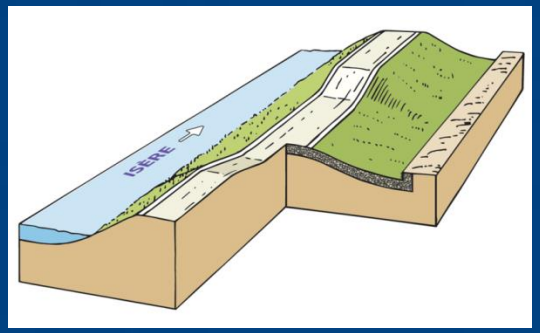

Symbhi
Les rivières et nous
Isère amont

CLAPETS EN COURS DE TRAVAUX

Symbhi
Les rivières et nous

Isère amont

COUCHES DE FORME

OUVRAGES DE VIDANGE

Symbhi Isère amont
Les rivières et nous

CONCLUSION : LES FACTEURS DE REUSSITE DE LA CONCERTATION ENGAGEE PAR LE SYMBHI

Un territoire préparé

- ✓ Affichage du risque partagé
- ✓ Culture du risque
- ✓ Volonté politique forte

Un projet porteur de vision et de sens

- ✓ Solidarité amont / aval
- ✓ Solidarité rural / urbain
- ✓ Projet durable et intégré
- ✓ Gouvernance « sereine »

Concertation facilitée

Une conduite de projets transparente

- ✓ Equité de traitement
- ✓ Respect des engagements
- ✓ Un élu porteur et consensuel

Symbhi
Les rivières et nous
Isère amont

MAIS UNE DIFFICULTE… LES EVOLUTIONS DU PPR

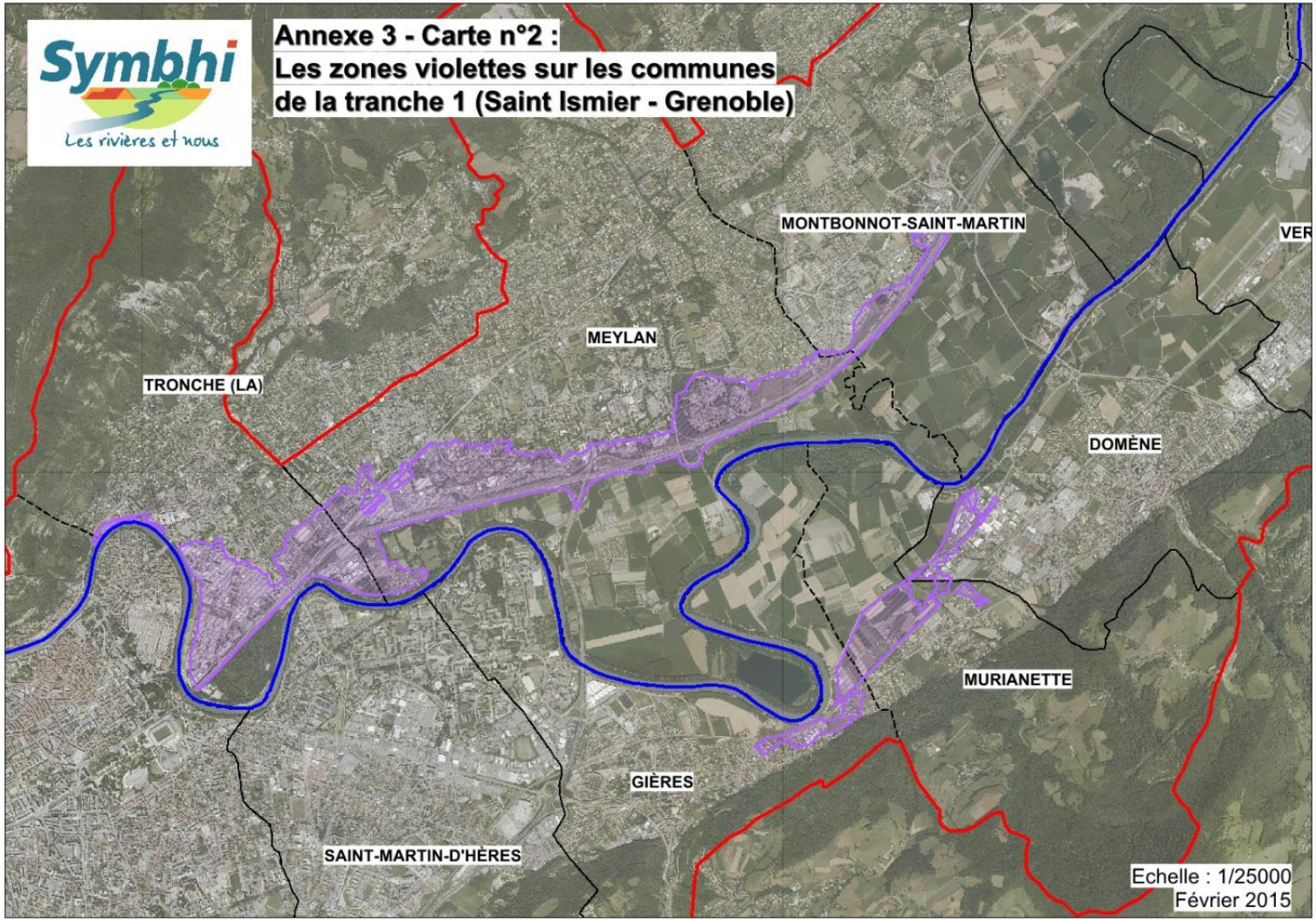

Symbhi
Les rivières et nous

Isère amont

MERCI DE VOTRE ATTENTION

https://www.isere.fr/symbhi

Symbhi
Les rivières et nous

Les partenaires financiers du projet Isère amont

Liberté • Égalité • Fraternité
RÉPUBLIQUE FRANÇAISE

isère
LE DÉPARTEMENT
www.isere.fr

GRENOBLE • ALPES
MÉTROPOLE

agence de l'eau
rhône méditerranée & corse

Le GRÉSIVAUDAN
COMMUNAUTÉ DE COMMUNES