

Vigilances SPC Loire-Cher-Indre et risques de crue en 2014

Service Hydrométrie,
Prévision des Étiages et des Crues

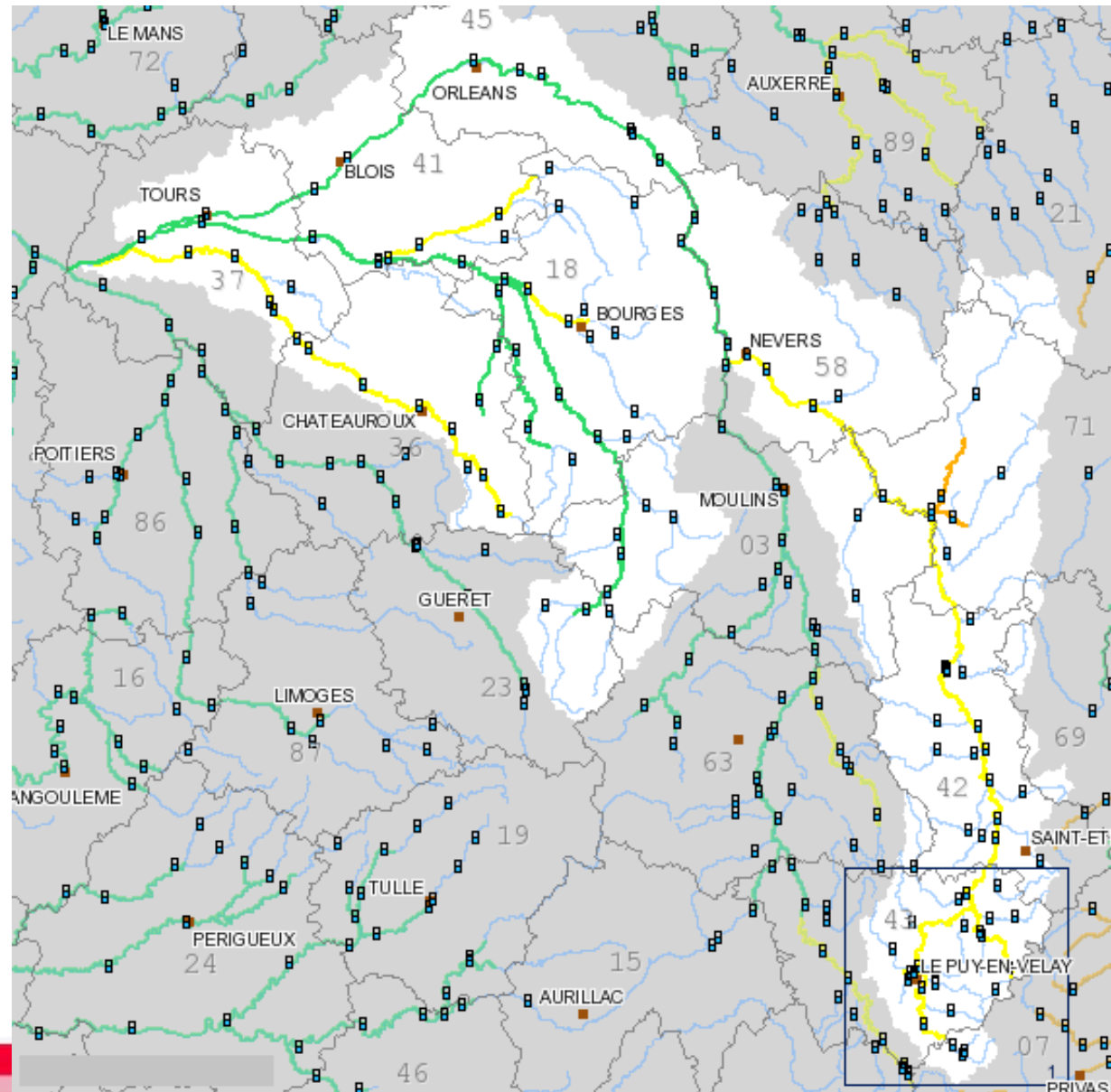
7ème journée technique
DREAL Centre-Val de Loire - EP Loire
18 juin 2015



Sommaire

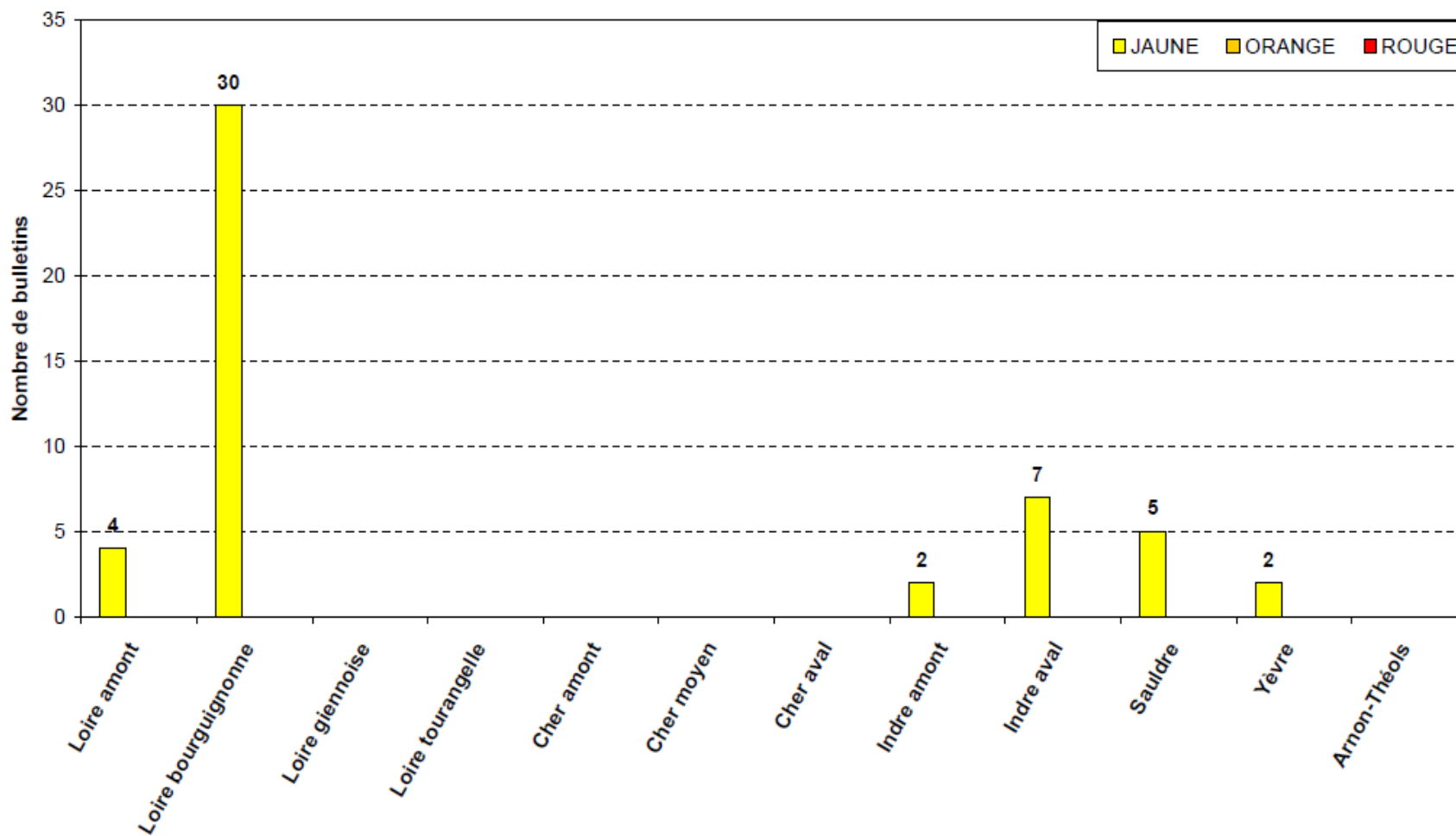
- **Vigilance par tronçons**
- **Jours de vigilance par mois**
- **Tableaux information et prévision par mois**
- **Comparaison Risque de crue et vigilance SPC**

La vigilance en 2014 : vigilance maximale en 2014



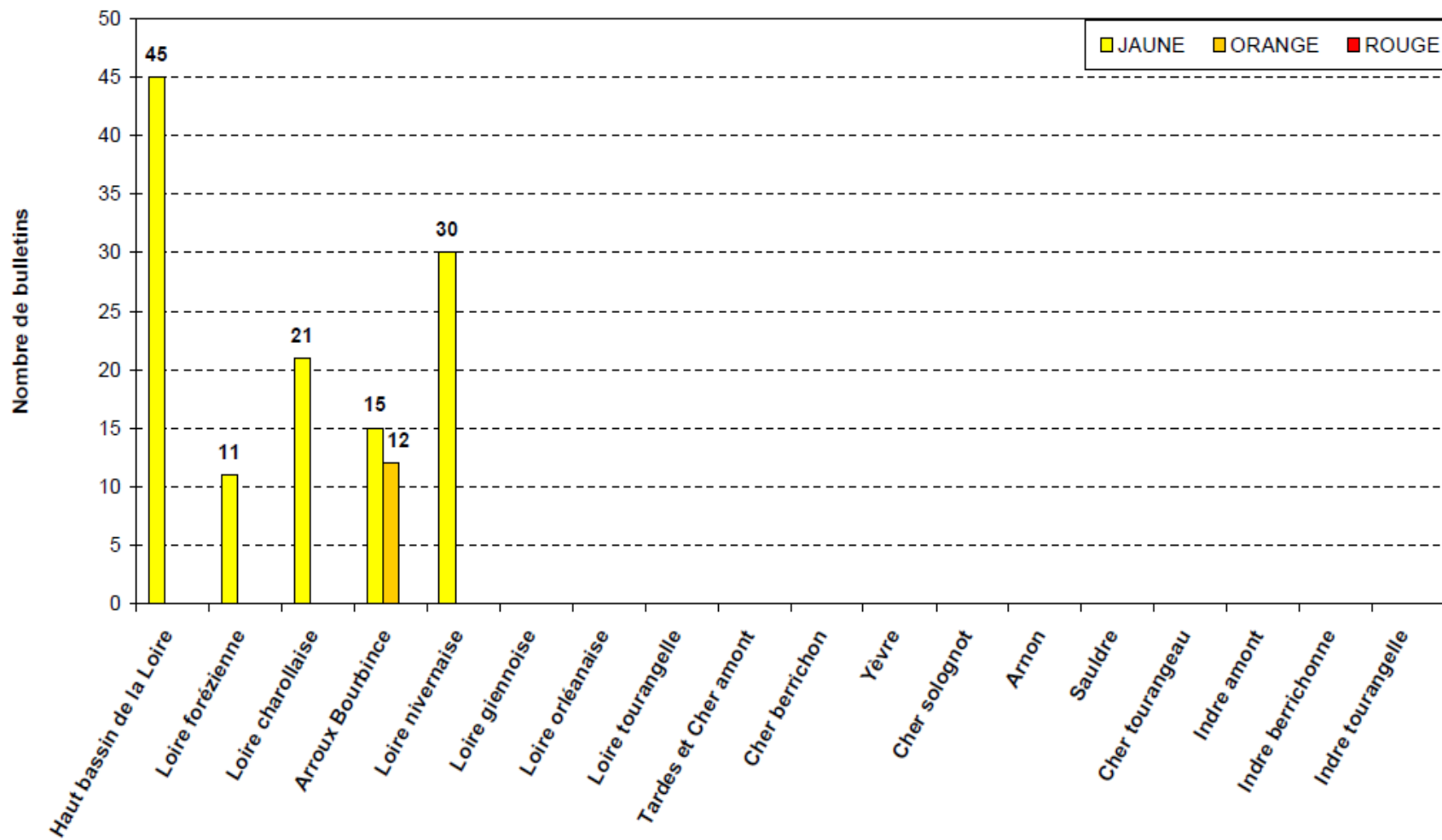
La vigilance en 2014 : par tronçons (RIC 2006)

Bulletins d'information et de prévision (indicateur Crues) par tronçons - 1er janvier au 6 avril 2014



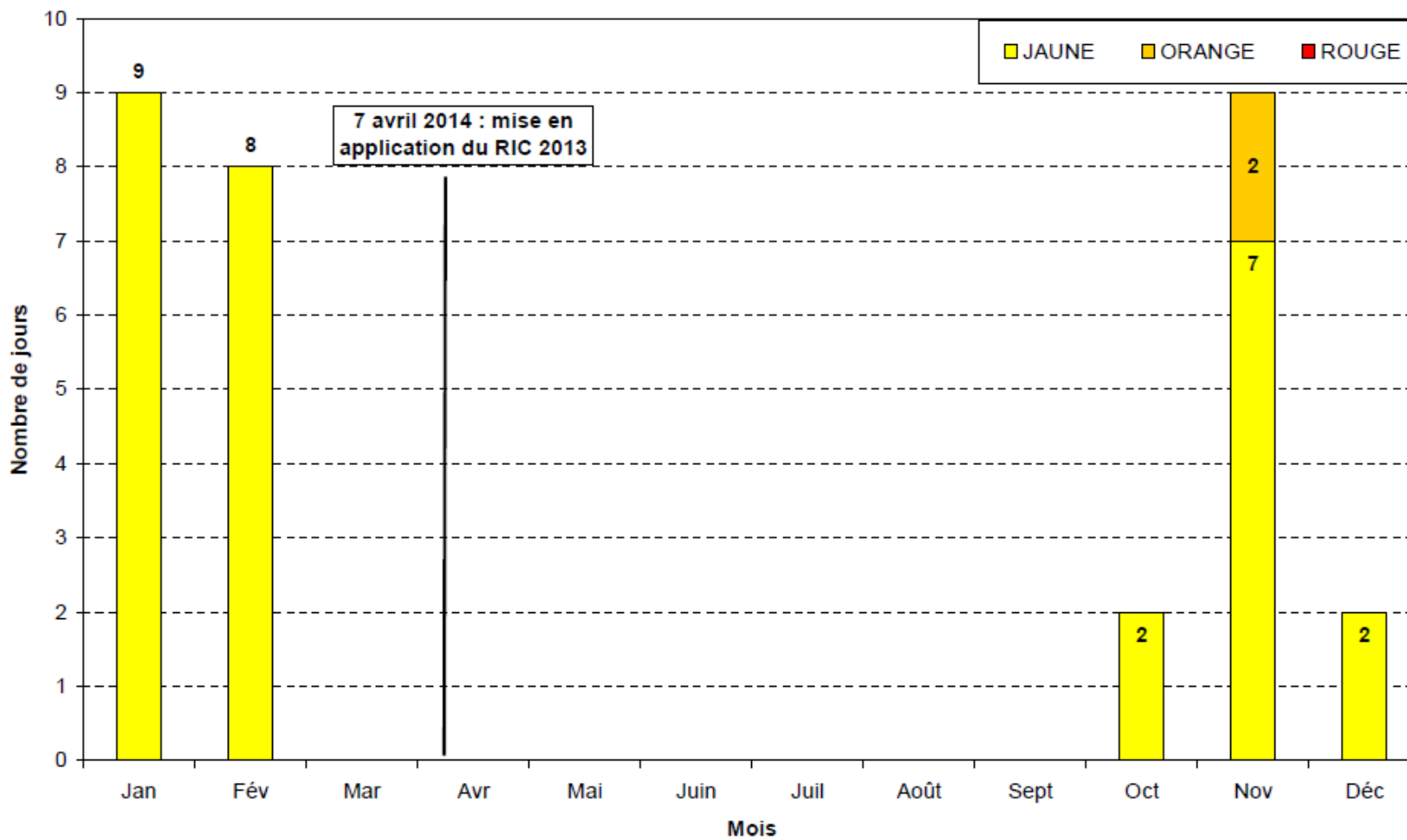
La vigilance en 2014 : par tronçons (RIC 2013)

Bulletins d'information et de prévision (indicateur Crues) par tronçons -
7 avril au 31 décembre 2014



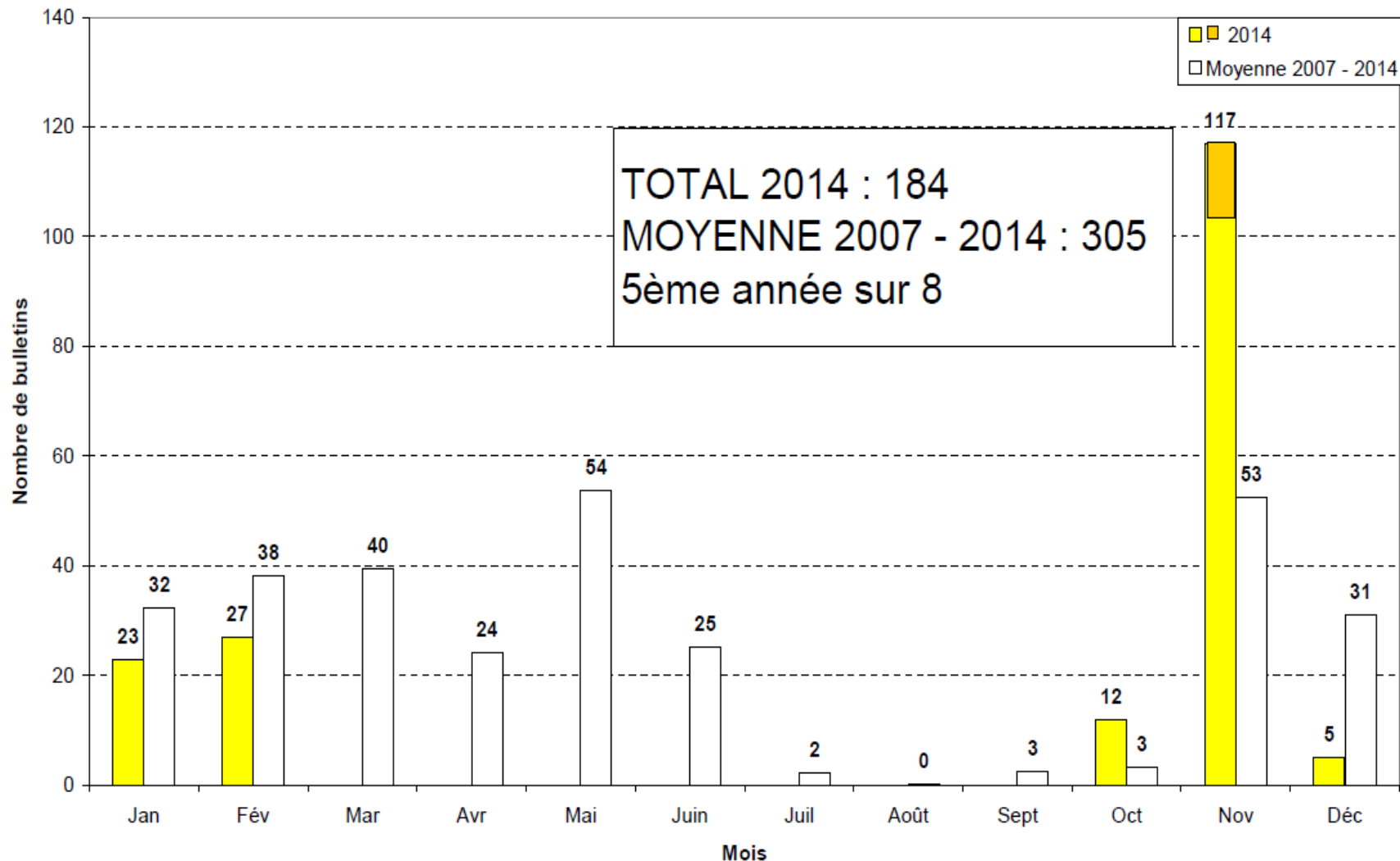
La vigilance en 2014 par mois

Répartition des jours de vigilance par mois - année 2014



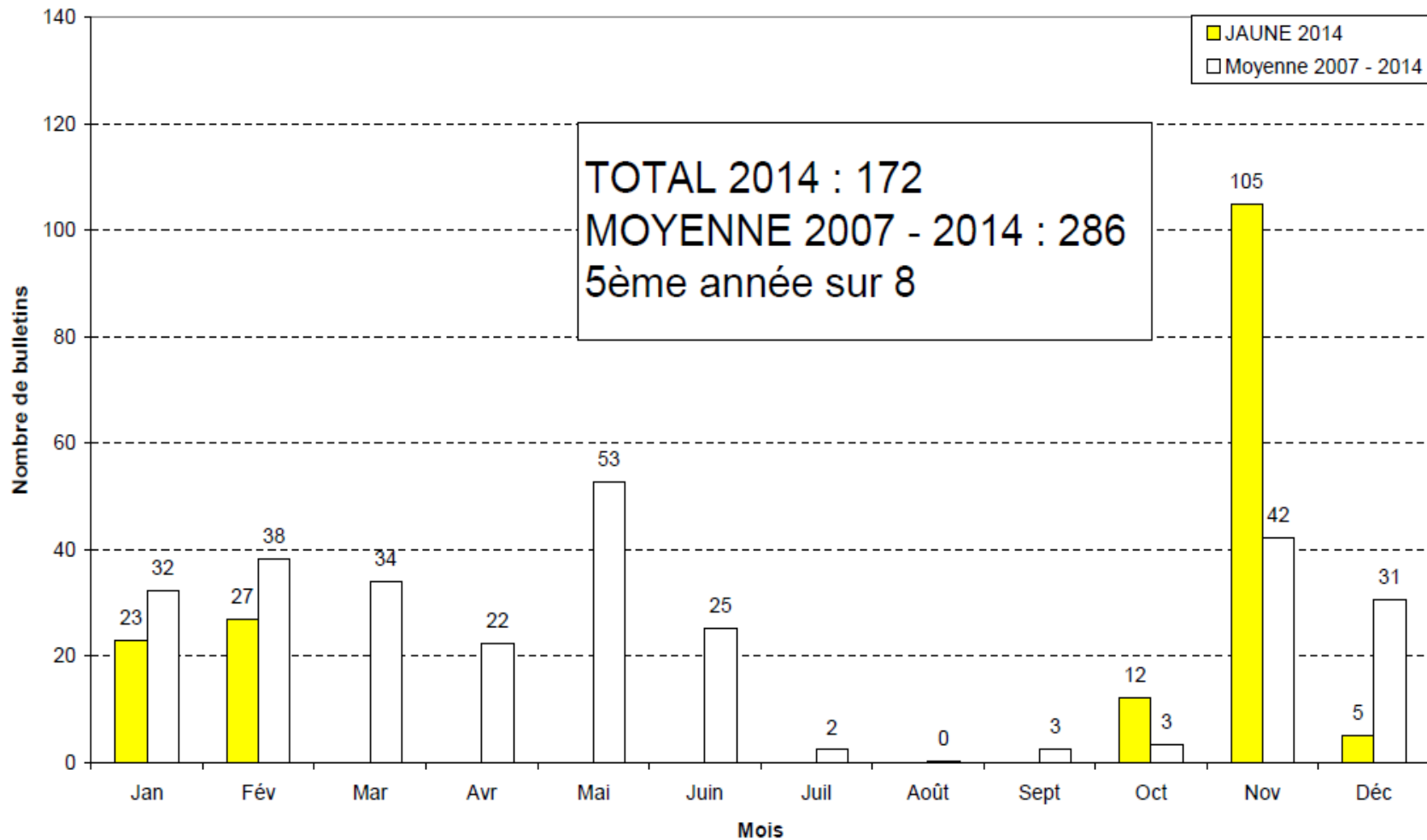
La vigilance en 2014 : indicateur

Bulletins d'information et de prévision (indicateur Crues) par mois - 2014 et moyenne 2007 à 2014



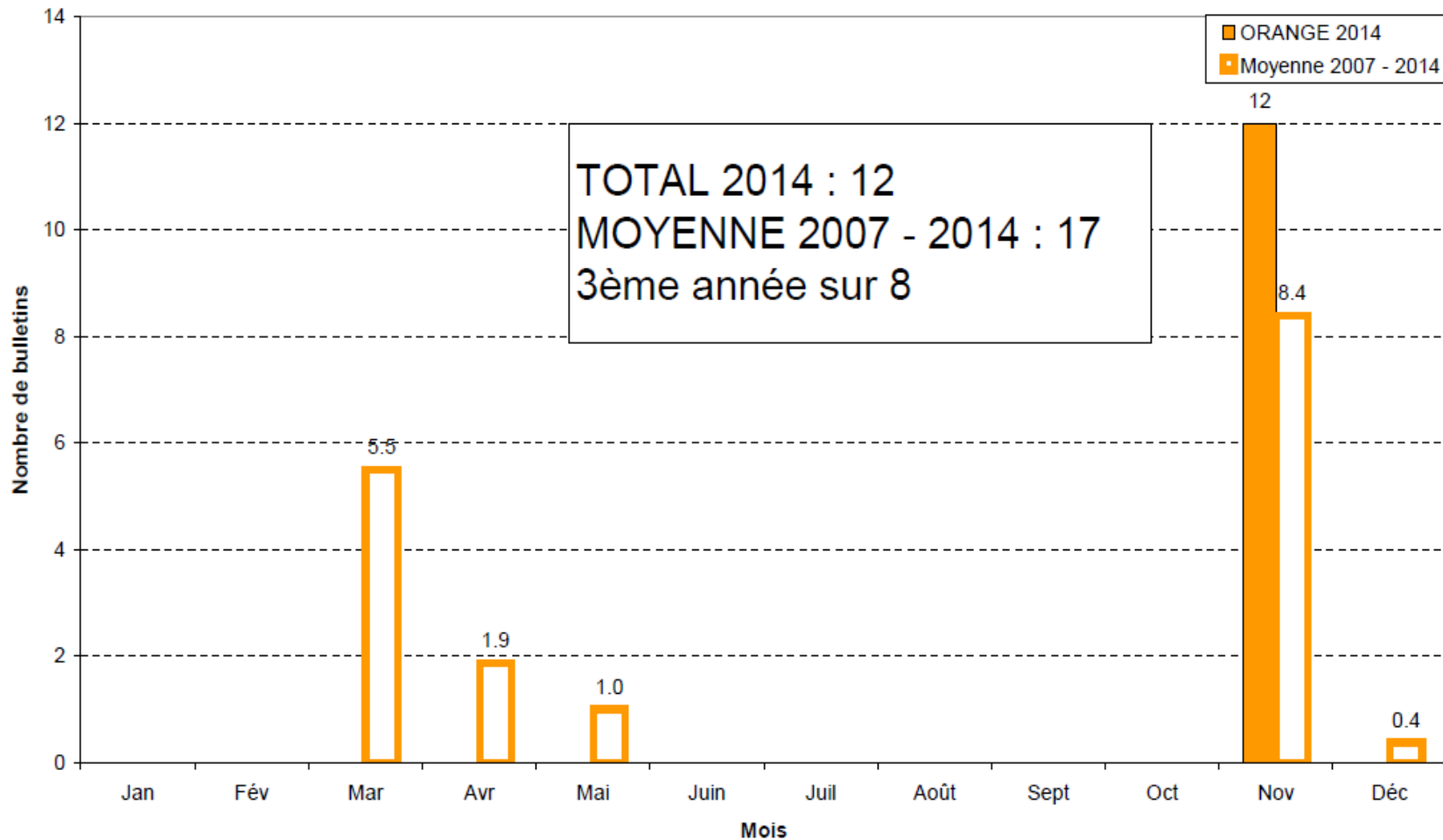
La vigilance en 2014 : indicateur

Bulletins d'information et de prévision (indicateur Crues) par mois - 2014 et moyenne 2007 à 2014
Vigilance jaune



La vigilance en 2014 : indicateur

Bulletins d'information et de prévision (indicateur Crues) par mois - 2014 et moyenne 2007 à 2014
Vigilance orange



Comparaison Risque de crue et Vigilance SPC en 2014

JANVIER	
Loire amont	19 au 20
Risque de crue	19 au 20
Loire bourguignonne	5 au 7 19 au 24

FEVRIER	
Loire amont	
Risque de crue	
Loire bourguignonne	11 au 13 16 au 18

OCTOBRE	
Haut bassin Loire	12 au 13
Loire forézienne	
Risque de crue	10 au 11 et 12 au 13
Loire charollaise	

NOVEMBRE	
Haut bassin Loire	3 au 5 14 au 15
Loire forézienne	4 au 5
Risque de crue	3 au 5 Le 15
Loire charollaise	4 au 6 15 au 16

Amont Villerest	4 en 2014 tous avec risque de crue
Risque de crue	4 en 2014 tous avec vigilance SPC
Aval Villerest	6 en 2014 dont 3 avec risque de crue

FIN

