Tour(s)plus

STRATEGIE LOCALE DE GESTION DU RISQUE INONDATION

Monsieur Jacques Le Tarnec
Monsieur Jacques Chevtchenko

Préambule

Le Val de Tours classé TRI : Territoire à Risque Important d'Inondation :

- 18 communes (dont 5 entièrement inondables)
- 130 000 personnes résident dans le TRI
- 60 000 emplois impactés

doit élaborer sa Stratégie Locale du Risque Inondation (SLGRI)

Cadre réglementaire

- Directive Européenne (2007)
- Stratégie Nationale de Gestion du Risque Inondation (SNGRI)
- Plan de Gestion du Risque Inondation (PGRI) à l'échelle du bassin Loire-Bretagne
- Stratégie Locale de Gestion du Risque Inondation (SLGRI) à l'échelle du Territoire à Risque Important d'Inondation (TRI) de Tours

Cadre de Construction

- 8 ateliers de travail constitués d'élus
- Animés par ATU /DDT/ EPL
- 8 mois de travail

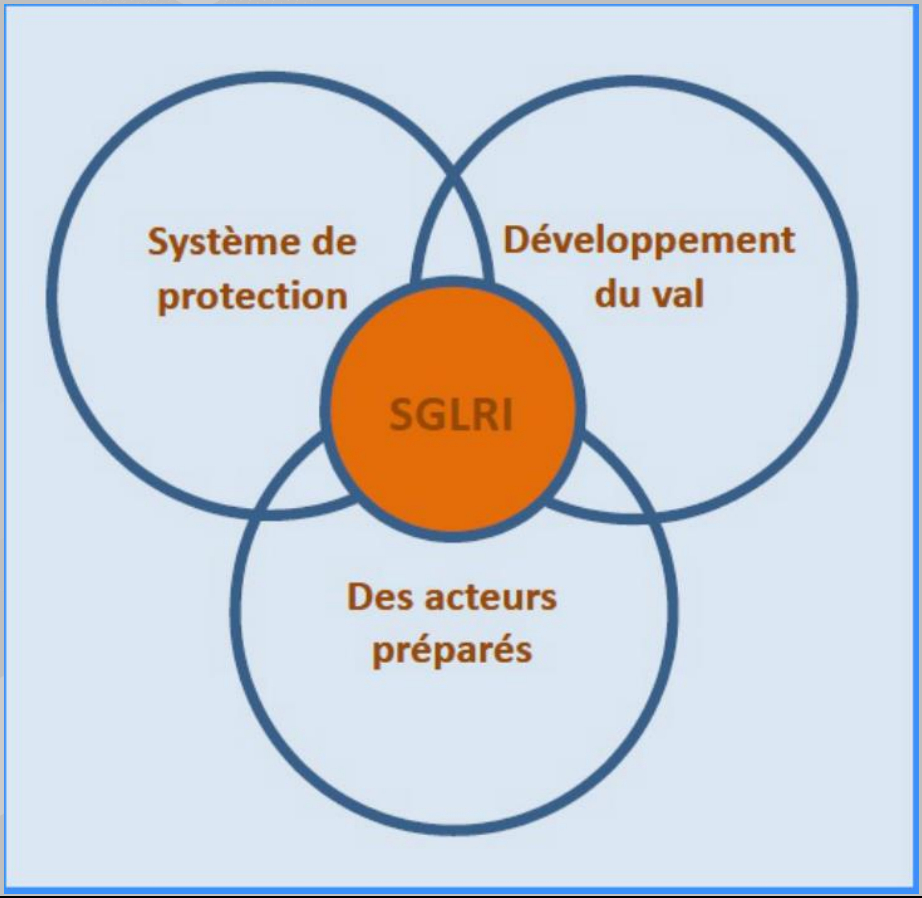

UNE SLGRI…

A. Pour un développement du Val résolu et résilient
   1. Un val qui entretient sa dynamique
   2. Un val qui reste dans son enveloppe urbaine
   3. Un val qui améliore sa résilience
   4. Un val qui cultive ses espaces non bâtis

B. Pour un aléa accepté et une vulnérabilité maîtrisée
   1. Rendre négligeable le risque de rupture de digue
   2. Faciliter les écoulements

C. Un réseau d'acteurs intercommunal solidaire et préparé
   1. Demain la crise, être prêt
   2. Une réponse nécessairement intercommunale
   3. Partager la réponse du territoire

A. Pour un développement du Val résolu et résilient

A.1. Un Val qui entretient sa dynamique

A.1. 1. Démographique

A.1. 2. Economique

A.1. 3. Patrimoniale

A. Pour un développement du Val résolu et résilient

A.2. Un Val qui reste dans son enveloppe urbaine

A.2. 1. Pas d’extension de l’enveloppe urbaine

A.2. 2. Saisir les opportunités de réduire l’empreinte urbaine

A. Pour un développement du Val résolu et résilient

A.3. Un Val qui améliore sa résilience

A. 3. 1. Agir sur le bâti existant

A. 3. 2. Définir la place des activités/ équipements stratégiques, sensibles ou dangereux

A. Pour un développement du Val résolu et résilient

A. 4. Un Val qui cultive ses espaces non bâtis

A. 4. 1. Définir un projet en dehors de l'enveloppe urbaine

B. Pour un aléa accepté et une vulnérabilité maîtrisée

B.1. Rendre négligeable le risque de rupture de digue

B.1. 1. Organiser l'entrée de l'eau dans le Val

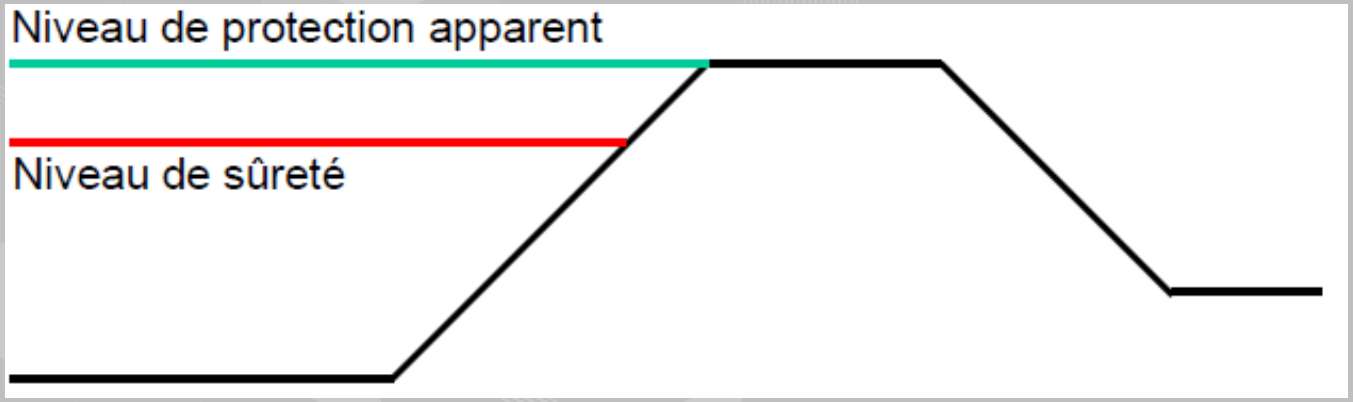

Pour un aléa accepté et une vulnérabilité maîtrisée

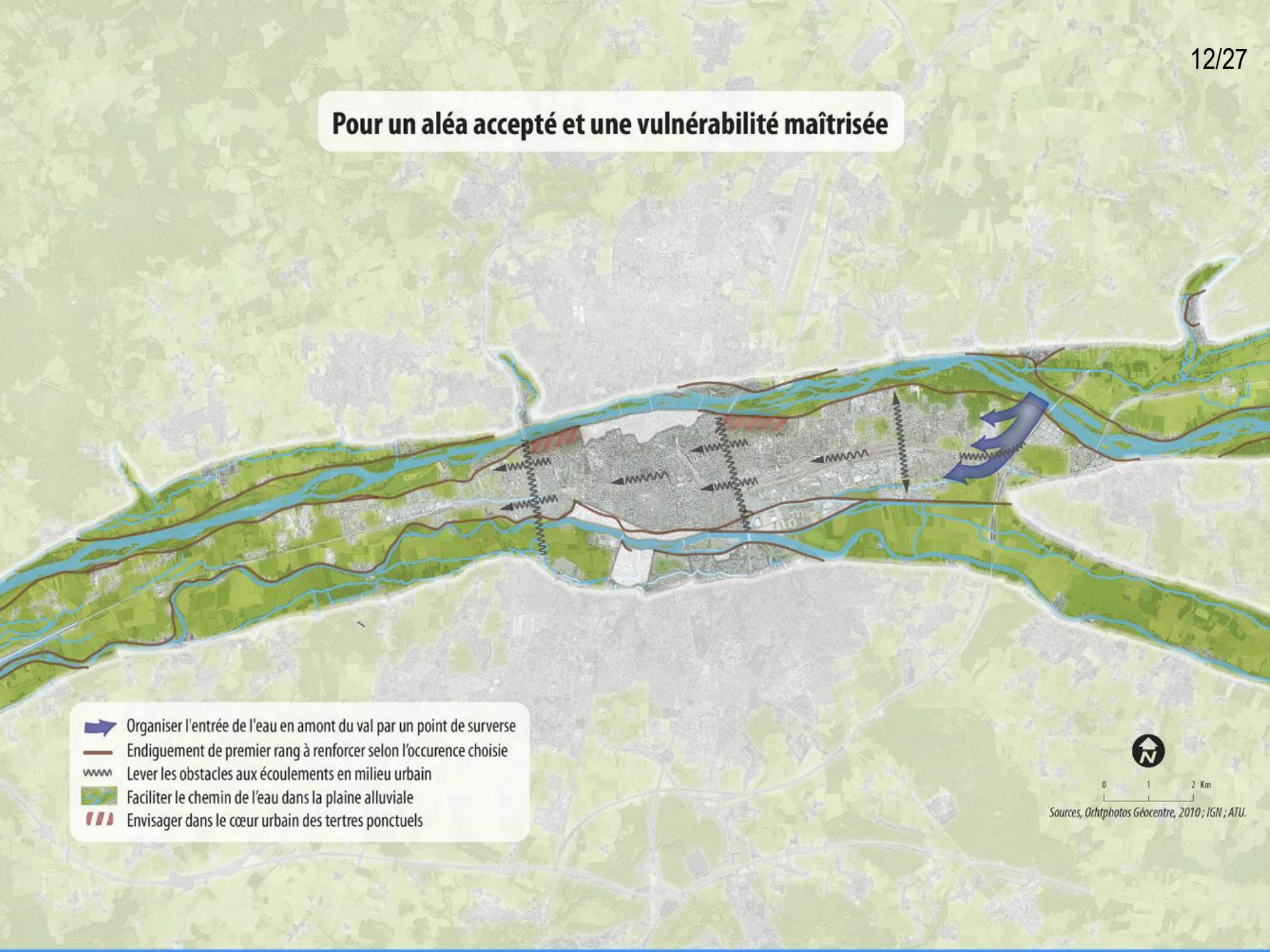

B. Pour un aléa accepté et une vulnérabilité maîtrisée

B.1. Rendre négligeable le risque de rupture de digue

B.1. 2. Porter le niveau de sureté des digues sur l'occurrence choisie

B. Pour un aléa accepté et une vulnérabilité maîtrisée

B.1. Rendre négligeable le risque de rupture de digue

B.1. 3. Envisager, dans le cœur urbain des tertres ponctuels

B. Pour un aléa accepté et une vulnérabilité maîtrisée

B.2. Faciliter les écoulements

B.2. 1. Libérer le lit mineur

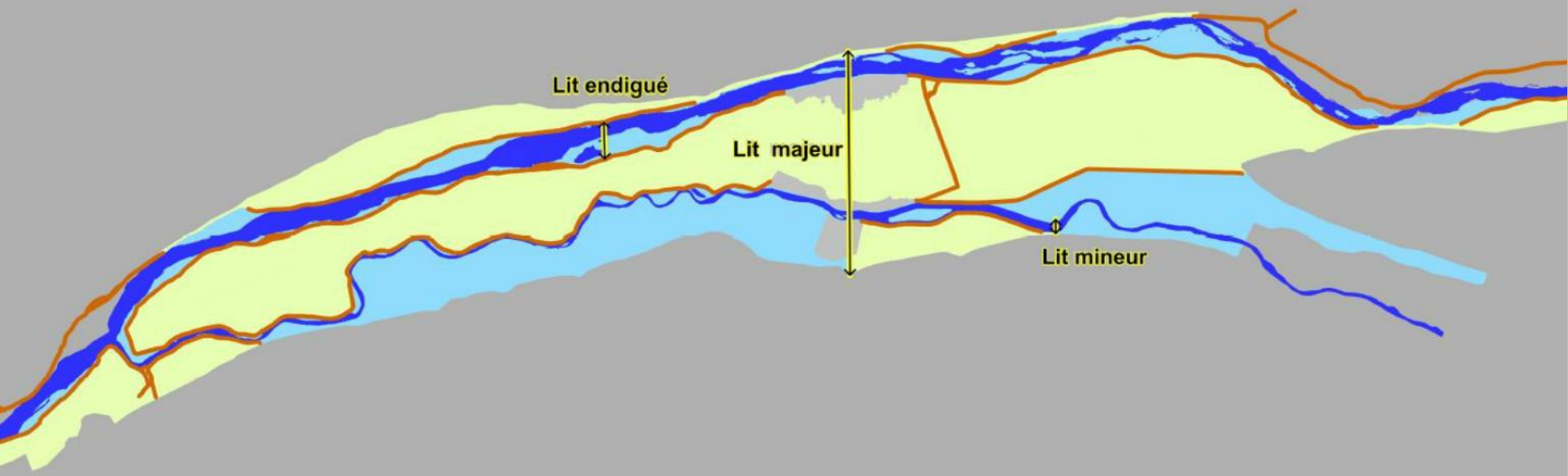

B. Pour un aléa accepté et une vulnérabilité maîtrisée

B.2. Faciliter les écoulements

B.2. 1. Libérer le lit mineur

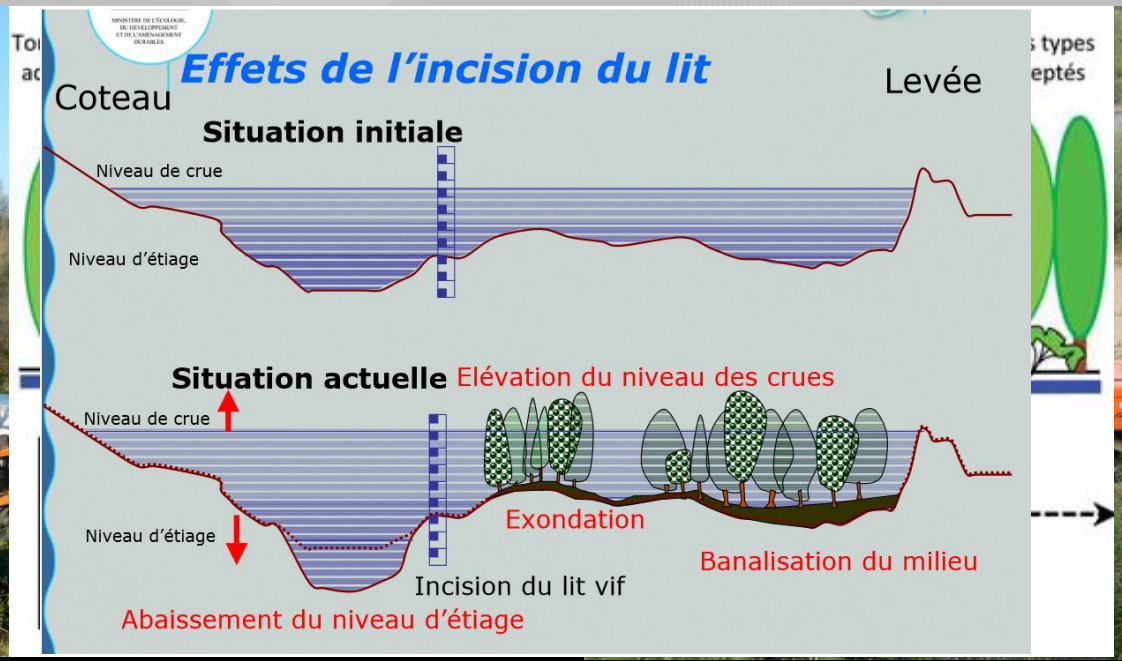

B. Pour un aléa accepté et une vulnérabilité maîtrisée

B. 2. Faciliter les écoulements

B.2. 2. Lever les obstacles aux écoulements dans le val

B. Pour un aléa accepté et une vulnérabilité maîtrisée

B.2. Faciliter les écoulements

- B. 2.3. Systématiser les aménagements perméables
- B. 2.4. Favoriser la vidange du Val
- B. 2.5. Mieux gérer les points bas

C. Un réseau d'acteurs intercommunal solidaire et préparé

C.1. Demain la crise, être prêt

C.1.1. Mieux articuler les acteurs

RÉPUBLIQUE FRANÇAISE
PRÉFET D'INDRE-ET-LOIRE
BALLAN-M
BERTHENAY
COMMUNAUTÉ D'AGGLOMÉRATION Tour(s)plus
CHANCEAUX
VILLANDRY
VILLE DE TOURS
VILLE DE FONDETTES
Saint Genoupl
St Pierre des Corps
La Membrolle sur Choisille
le Joué lès Tours
La Ville aux Dames
ville de LARÇAY
Saint-Cyr-sur-Loi
Saint Etienne de Chigny
Ville de Saint Avertin
Rochecorbon
Ville de Nou
Commune de Parçay-Meslay
Montlouis sur Loire
ETABLISSEMENT PUBLIC LOIRE
Région Centre-Val de Loire

C. Un réseau d'acteurs intercommunal solidaire et préparé

C.2. Une réponse nécessairement intercommunale

C. 2.1. Faire les choix à la bonne échelle :

Solidarité intercommunale

Plans Intercommunaux de Sauvegarde (PICS)

C. 2.2. Faire évoluer la gestion de crise

C. 2.3. Mutualiser les moyens

C. Un réseau d'acteurs intercommunal solidaire et préparé

C.3. Partager la réponse du territoire

C.3.1. Impliquer les opérateurs de réseaux

Keolis

ENEDIS L'ELECTRICITE EN RESEAU

Rte

EDF

SNCF

GRDF GAZ RÉSEAU DISTRIBUTION FRANCE

VINCI AUTOROUTES

orange

...

C. Un réseau d'acteurs intercommunal solidaire et préparé

Ex : Les Epines Fortes

C. Un réseau d'acteurs intercommunal solidaire et préparé

C.3. Partager la réponse du territoire

C. 3.2. Rendre plus averties et autonomes les populations

CRUE DU 3 Juin 1856
CRUE DU 23 8bre 1846
CRUE DU 11 9bre 1789
CRUE DU 28 2bre 1866
CRUE DU 10 10bre 1825
CRUE DU 4 Juin 1835
CRUE DU 31 Janvier 1823

CRUE

C. Un réseau d'acteurs intercommunal solidaire et préparé

C.3. Partager la réponse du territoire

C. 3.3. Rendre les entreprises actrices de la stratégie

Bilan :
3980 entreprises sont situées en zone inondable sur le TRI de Tours ;
228 entreprises ont réalisé un diagnostic de vulnérabilité aux inondations ;
Suite à la réalisation du diagnostic, **43 entreprises** ont mis en œuvre des mesures de réduction de leur vulnérabilité aux inondations.

FIN

MERCI DE VOTRE ATTENTION