

**ANNEXE 1 – LISTE DES COMMUNES  
ENQUETEES**

---

| <b>AXE DORE</b>            |           |
|----------------------------|-----------|
| <b>PUY-DE-DOME (63)</b>    | <b>38</b> |
| AMBERT                     | 63003     |
| ARLANC                     | 63010     |
| AUGEROLLES                 | 63016     |
| BERTIGNAT                  | 63037     |
| BEURIERES                  | 63039     |
| CHAMPETIERES               | 63081     |
| LA-CHAPELLE-AGNON          | 63086     |
| CHAUMONT-LE-BOURG          | 63105     |
| COURPIERE                  | 63125     |
| DOMAIZE                    | 63136     |
| DORANGES                   | 63137     |
| DORAT                      | 63138     |
| DORE-L'EGLISE              | 63139     |
| ESCOUTOUX                  | 63151     |
| LA FORIE                   | 63161     |
| JOB                        | 63179     |
| MARAT                      | 63207     |
| MARSAC-EN-LIVRADOIS        | 63211     |
| MAYRES                     | 63218     |
| NERONDE-SUR-DORE           | 63249     |
| NOALHAT                    | 63253     |
| NOVACELLES                 | 63256     |
| OLLIERGUES                 | 63258     |
| ORLEAT                     | 63265     |
| PASLIERES                  | 63271     |
| PESCHADOIRES               | 63276     |
| PUY-GUILLAUME              | 63291     |
| SAINT-ALYRE-D'ARLANC       | 63312     |
| SAINT-BONNET-LE-BOURG      | 63323     |
| SAINT-BONNET-LE-CHASTEL    | 63324     |
| SAINT-FERREOL-DES-COTES    | 63341     |
| SAINT-FLOUR                | 63343     |
| SAINT-GERVAIS-SOUS-MEYMONT | 63355     |
| SAINT-SAUVEUR-LA-SAGNE     | 63398     |
| SAUVIAT                    | 63414     |
| THIERS                     | 63430     |
| TOURS-SUR-MEYMONT          | 63434     |
| VERTOLAYE                  | 63454     |

| <b>AXE ALLIER</b>         |           |
|---------------------------|-----------|
| <b>ALLIER (03)</b>        | <b>36</b> |
| ABREST                    | 03001     |
| AUBIGNY                   | 03009     |
| AVERMES                   | 03013     |
| BAGNEUX                   | 03015     |
| BELLERIVE-SUR-ALLIER      | 03023     |
| BESSAY-SUR-ALLIER         | 03025     |
| BILLY                     | 03029     |
| BRESSOLLES                | 03040     |
| CHARMEIL                  | 03060     |
| CHATEAU-SUR-ALLIER        | 03064     |
| CHATEL-DE-NEUVRE          | 03065     |
| CHEMILLY                  | 03073     |
| CONTIGNY                  | 03083     |
| CRECHY                    | 03091     |
| CREUZIER-LE-VIEUX         | 03094     |
| LA FERTE-HAUTERIVE        | 03114     |
| HAUTERIVE                 | 03126     |
| MARCENAT                  | 03160     |
| MARIOL                    | 03163     |
| MONETAY-SUR-ALLIER        | 03176     |
| MONTILLY                  | 03184     |
| MOULINS                   | 03190     |
| NEUVY                     | 03200     |
| PARAY-SOUS-BRIAILLES      | 03204     |
| SAINT-GERMAIN-DES-FOSSES  | 03236     |
| SAINT-LEOPARDIN-D'AUGY    | 03241     |
| SAINT-LOUP                | 03242     |
| SAINT-POURCAIN-SUR-SIOULE | 03254     |
| SAINT-REMY-EN-ROLLAT      | 03258     |
| SAINT-YORRE               | 03264     |
| TOULON-SUR-ALLIER         | 03286     |
| TREVOL                    | 03290     |
| VARENNES-SUR-ALLIER       | 03298     |
| LE VEURDRE                | 03309     |
| VICHY                     | 03310     |
| VILLENEUVE-SUR-ALLIER     | 03316     |
|                           |           |
|                           |           |

| <b>HAUTE-LOIRE (43)</b>   |       | <b>39</b> |
|---------------------------|-------|-----------|
| ALLEYRAS                  | 43005 |           |
| AUBAZAT                   | 43011 |           |
| AUZON                     | 43016 |           |
| AZERAT                    | 43017 |           |
| BLASSAC                   | 43031 |           |
| BRIOUDE                   | 43040 |           |
| CERZAT                    | 43044 |           |
| CHANTEUGES                | 43056 |           |
| CHILHAC                   | 43070 |           |
| COHADE                    | 43074 |           |
| FONTANNES                 | 43096 |           |
| LAMOTHE                   | 43110 |           |
| LANGAEC                   | 43112 |           |
| LAVOUTE-CHILHAC           | 43118 |           |
| MAZEYRAT-D'ALLIER         | 43132 |           |
| MONISTROL-D'ALLIER        | 43136 |           |
| PRADELLES                 | 43154 |           |
| PRADES                    | 43155 |           |
| RAURET                    | 43160 |           |
| SAINT-ARCONS-D'ALLIER     | 43167 |           |
| SAINT-BERAIN              | 43171 |           |
| SAINT-CHRISTOPHE-D'ALLIER | 43173 |           |
| SAINT-CIRGUES             | 43175 |           |
| SAINT-DIDIER-D'ALLIER     | 43176 |           |
| SAINT-ETIENNE-DU-VIGAN    | 43180 |           |
| SAINTE-FLORINE            | 43185 |           |
| SAINT-HAON                | 43192 |           |
| SAINT-ILPIZE              | 43195 |           |
| SAINT-JEAN-LACHALM        | 43198 |           |
| SAINT-JULIEN-DES-CHAZES   | 43202 |           |
| SAINT-PRIVAT-D'ALLIER     | 43221 |           |
| SAINT-PRIVAT-DU-DRAGON    | 43222 |           |
| SAINT-VENERAND            | 43225 |           |
| SAUGUES                   | 43234 |           |
| SIAUGUES-SAINTE-MARIE     | 43239 |           |
| VERGONGHEON               | 43258 |           |
| VEZEZOUX                  | 43261 |           |
| VIEILLE-BRIOUDE           | 43262 |           |
| VILLENEUVE-D'ALLIER       | 43264 |           |

|                         |       |
|-------------------------|-------|
| <b>PUY-DE-DOME (63)</b> | 47    |
| AUTHEZAT                | 63021 |
| AUZAT-LA-COMBELLE       | 63022 |
| BEAULIEU                | 63031 |
| BEAUREGARD-L'EVEQUE     | 63034 |
| BRASSAC-LES-MINES       | 63050 |
| BRENAT                  | 63051 |
| LE BREUIL-SUR-COUZE     | 63052 |
| LE BROC                 | 63054 |
| LE CENDRE               | 63069 |
| CHARNAT                 | 63095 |
| CORENT                  | 63120 |
| COUDES                  | 63121 |
| COURNON-D'AUVERGNE      | 63124 |
| CREVANT-LAVEINE         | 63128 |
| CULHAT                  | 63131 |
| DALLET                  | 63133 |
| ISSOIRE                 | 63178 |
| JOZE                    | 63180 |
| JUMEAUX                 | 63182 |
| LIMONS                  | 63196 |
| LUZILLAT                | 63201 |
| MARINGUES               | 63210 |
| LES MARTRES-D'ARTIERE   | 63213 |
| LES MARTRES-DE-VEYRE    | 63214 |
| MEZEL                   | 63226 |
| MIREFLEURS              | 63227 |
| MONS                    | 63232 |
| MONTPEYROUX             | 63241 |
| NONETTE                 | 63255 |
| ORBEIL                  | 63261 |
| ORSONNETTE              | 63266 |
| PARENT                  | 63269 |
| PARENTIGNAT             | 63270 |
| PERIGNAT-SUR-ALLIER     | 63273 |
| PONT-DU-CHATEAU         | 63284 |
| LES PRADEAUX            | 63287 |
| RIS                     | 63301 |
| LA ROCHE-NOIRE          | 63306 |
| SAINT-AURICE            | 63378 |

|                            |       |
|----------------------------|-------|
| SAINT-PRIEST-BRAMEFANT     | 63387 |
| SAINT-SYLVESTRE-PRAGOULIN  | 63400 |
| SAINT-YVOINE               | 63404 |
| SAUVAGNAT-SAINTE-MARTHE    | 63411 |
| VERTAIZON                  | 63453 |
| VIC-LE-COMTE               | 63457 |
| VINZELLES                  | 63461 |
| YRONDE-ET-BURON            | 63472 |
| <b>LOZERE (48)</b>         | 7     |
| LA-BASTIDE-PUYLAURENT      | 48021 |
| CHASSERADES                | 48040 |
| FONTANES                   | 48062 |
| LANGOGNE                   | 48080 |
| LUC                        | 48086 |
| NAUSSAC                    | 48105 |
| SAINT-BONNET-DE-MONTAUX    | 48139 |
| <b>ARDECHE (07)</b>        | 6     |
| CELLIER-DU-LUC             | 07047 |
| LAVEYRUNE                  | 07136 |
| LESPERON                   | 07142 |
| SAINT-ETIENNE-DE-LUGDARES  | 07232 |
| SAINT-LAURENT-LES-BAINS    | 07262 |
| SAINTE-MARGUERITE-LAFIGERE | 07266 |
| <b>AXE LOIRE</b>           |       |
| <b>NIEVRE (58)</b>         | 24    |
| AVRIL-SUR-LOIRE            | 58020 |
| BEARD                      | 58025 |
| CHALLUY                    | 58051 |
| CHARRIN                    | 58060 |
| CHEVENON                   | 58072 |
| COSSAYE                    | 58087 |
| DECIZE                     | 58095 |
| DEVAY                      | 58096 |
| DRUY-PARRIGNY              | 58105 |
| FLEURY-SUR-LOIRE           | 58115 |

|                            |       |
|----------------------------|-------|
| GIMOUILLE                  | 58126 |
| IMPHY                      | 58134 |
| LAMENAY-SUR-LOIRE          | 58137 |
| LUTHENAY-UXELOUP           | 58148 |
| MARZY                      | 58160 |
| NEVERS                     | 58194 |
| SAINT-ELOI                 | 58238 |
| SAINT-GERMAIN-CHASSENAY    | 58241 |
| SAINT-HILAIRE-FONTAINE     | 58245 |
| SAINT-LEGER-DES-VIGNES     | 58250 |
| SAINT-OUEN-SUR-LOIRE       | 58258 |
| SAUVIGNY-LES-BOIS          | 58273 |
| SERMOISE-SUR-LOIRE         | 58278 |
| SOUGY-SUR-LOIRE            | 58280 |
| <b>SAONE-ET-LOIRE (71)</b> | 22    |
| ARTAIX                     | 71012 |
| BAUGY                      | 71024 |
| BOURBON-LANCY              | 71047 |
| BOURG-LE-COMTE             | 71048 |
| CHAMBILLY                  | 71077 |
| CRONAT                     | 71155 |
| DIGOIN                     | 71176 |
| GILLY-SUR-LOIRE            | 71220 |
| L'HOPITAL-LE-MERCIER       | 71233 |
| IGUERANDE                  | 71238 |
| LESME                      | 71255 |
| MARCIGNY                   | 71275 |
| MELAY                      | 71291 |
| LA-MOTTE-SAINT-JEAN        | 71325 |
| PERRIGNY-SUR-LOIRE         | 71348 |
| SAINT-AGNAN                | 71382 |
| SAINT-AUBIN-SUR-LOIRE      | 71389 |
| SAINT-MARTIN-DU-LAC        | 71453 |
| SAINT-YAN                  | 71491 |
| VARENNE-SAINT-GERMAIN      | 71557 |
| VINDECY                    | 71581 |
| VITRY-SUR-LOIRE            | 71589 |

| <b>ALLIER (03)</b>        | <b>13</b> |
|---------------------------|-----------|
| AVRILLY                   | 03014     |
| BEULON                    | 03019     |
| CHASSENARD                | 03063     |
| COULANGES                 | 03086     |
| DIOU                      | 03100     |
| DOMPIERRE-SUR-BESBRE      | 03102     |
| GANNAY-SUR-LOIRE          | 03119     |
| GARNAT-SUR-ENGEVRE        | 03120     |
| LUNEAU                    | 03154     |
| MOLINET                   | 03173     |
| PIERREFITTE-SUR-LOIRE     | 03207     |
| SAINT-LEGER-SUR-VOUZANCE  | 03239     |
| SAINT-MARTIN-DES-LAIS     | 03245     |
| <b>ARDECHE (07)</b>       | <b>8</b>  |
| CROS-DE-GEORAND           | 07075     |
| ISSARLES                  | 07106     |
| LAC D'ISSARLES            | 07119     |
| LA-CHAPELLE-GRAILLOUSE    | 07121     |
| SAGNES-ET-GOUDOULET       | 07203     |
| SAINT-CIRGUES-EN-MONTAGNE | 07224     |
| SAINTE-EULALIE            | 07235     |
| USCLADES-ET-RIEUTORD      | 07326     |
| <b>HAUTE-LOIRE (43)</b>   | <b>35</b> |
| ARLEMPDES                 | 43008     |
| ARSAC-EN-VELAY            | 43010     |
| AUREC-SUR-LOIRE           | 43012     |
| BAS-EN-BASSET             | 43020     |
| BEAULIEU                  | 43021     |
| BEAUX                     | 43024     |
| BEAUZAC                   | 43025     |
| BLANZAC                   | 43030     |
| LE BRIGNON                | 43039     |
| BRIVES-CHARENSAC          | 43041     |
| CHADRAC                   | 43046     |
| CHADRON                   | 43047     |

| <b>HAUTE-LOIRE (43) (suite)</b> |           |
|---------------------------------|-----------|
| CHAMALIERES-SUR-LOIRE           | 43049     |
| LA CHAPELLE-D'AUREC             | 43058     |
| CHASPINHAC                      | 43061     |
| COUBON                          | 43078     |
| CUSSAC-SUR-LOIRE                | 43084     |
| GOUDET                          | 43101     |
| LAFARRE                         | 43109     |
| LAVOUTE-SUR-LOIRE               | 43119     |
| MALVALETTE                      | 43127     |
| MONISTROL-SUR-LOIRE             | 43137     |
| LE MONTEIL                      | 43140     |
| POLIGNAC                        | 43152     |
| LE PUY-EN-VELAY                 | 43157     |
| RETOURNAC                       | 43162     |
| ROCHE-EN-REGNIER                | 43164     |
| SAINT-GERMAIN-LAPRADE           | 43190     |
| SAINT-MARTIN-DE-FUGERES         | 43210     |
| SAINT-MAURICE-DE-LIGNON         | 43211     |
| SAINT-VINCENT                   | 43230     |
| SALETTES                        | 43231     |
| SOLIGNAC-SUR-LOIRE              | 43241     |
| VIELPRAT                        | 43263     |
| VOREY                           | 43267     |
| <b>LOIRE (42)</b>               | <b>53</b> |
| ANDREZIEUX-BOUTHEON             | 42005     |
| BALBIGNY                        | 42011     |
| BOISSET-LES-MONTROND            | 42020     |
| BONSON                          | 42022     |
| BRIENNON                        | 42026     |
| BULLY                           | 42027     |
| CALOIRE                         | 42031     |
| CHALAIN-LE-COMTAL               | 42038     |
| CHAMBEON                        | 42041     |
| CHAMBLES                        | 42042     |
| CIVENS                          | 42065     |
| CLEPPE                          | 42066     |
| COMMELLE-VERNAY                 | 42069     |
| CORDELLE                        | 42070     |

| <b>LOIRE (42) (suite)</b>          |       |
|------------------------------------|-------|
| LE COTEAU                          | 42071 |
| CRAINTILLEUX                       | 42075 |
| CUZIEU                             | 42081 |
| DANCE                              | 42082 |
| EPERCIEUX-SAINT-PAUL               | 42088 |
| FEURS                              | 42094 |
| MABLY                              | 42127 |
| MAGNEUX-HAUTE-RIVE                 | 42130 |
| MARCLOPT                           | 42135 |
| MIZERIEUX                          | 42143 |
| MONTROND-LES-BAINS                 | 42149 |
| NERVIEUX                           | 42155 |
| PERREUX                            | 42170 |
| PINAY                              | 42171 |
| PONCINS                            | 42174 |
| POUILLY-SOUS-CHARLIEU              | 42177 |
| RIORGES                            | 42184 |
| RIVAS                              | 42185 |
| ROANNE                             | 42187 |
| SAINT-CYPRIEN                      | 42211 |
| SAINT-ETIENNE                      | 42218 |
| SAINT-GEORGES-DE-BAROILLE          | 42226 |
| SAINT-JEAN-SAINT-MAURICE-SUR-LOIRE | 42239 |
| SAINT-JODARD                       | 42241 |
| SAINT-LAURENT-LA-CONCHE            | 42251 |
| SAINT-MARCEL-DE-FELINES            | 42254 |
| SAINT-MAURICE-EN-GOURGOIS          | 42262 |
| SAINT-NIZIER-SOUS-CHARLIEU         | 42267 |
| SAINT-PAUL-DE-VEZELIN              | 42268 |
| SAINT-PAUL-EN-CORNILLON            | 42270 |
| SAINT-PIERRE-LA-NOAILLE            | 42273 |
| SAINT-PRIEST-LA-ROCHE              | 42277 |
| SAINT-JUST-SAINT-RAMBERT           | 42279 |
| UNIAS                              | 42315 |
| UNIEUX                             | 42316 |
| VEAUCHE                            | 42323 |
| VEAUCHETTE                         | 42324 |
| VILLEREST                          | 42332 |
| VOUGY                              | 42338 |

## ANNEXE 2 – QUESTIONNAIRE D'ENQUETE

## Retour d'expérience de la crue de la Loire et de l'Allier de début novembre 2008

*Ce questionnaire est destiné aux communes concernées par les crues de la Loire, de l'Allier et de la Dore du 1<sup>er</sup> novembre 2008, dans les départements de la Nièvre, de l'Allier, de la Saône-et-Loire, de la Loire, de la Haute-Loire, du Puy-de-Dôme et de la Lozère. Il a pour principal objectif de dresser un bilan de la gestion de cet évènement au niveau communal. Il doit permettre également d'estimer les dommages survenus lors de cet évènement. L'articulation avec les Plans Communaux de Sauvegarde (PCS), réalisés ou en cours de réalisation, permettra de faire un premier constat du fonctionnement de la gestion de crise à l'échelle communale et supracommunale.*

---

Commune de : .....

Adresse : .....

 Téléphone : .....  Mail : .....

### **Interlocuteur**

Nom : ..... Prénom : .....

Fonction au sein de la commune : .....

 Téléphone : .....  Mail : .....

---

### **Précisez si votre commune était concernée :**

- par la crue de la Loire
- par la crue de l'Allier (ou de la Dore)

- En cochant cette case, j'autorise la reprise littéraire de mes propos et commentaires dans le rapport de synthèse final*

## 1. Transmission de l'information

1.1. Comment avez-vous été prévenus du risque de crue ? Précisez la date et l'heure auxquelles vous avez été prévenus.

- Fax de la Préfecture
  - Appel de la Préfecture
  - Appel d'une autre commune
  - Alerte d'un riverain
  - Autre : .....
- Date : .....
- Heure : .....

1.2. Les délais avec lesquels vous avez été prévenus vous sont-ils parus suffisants ?

- Oui                       Non                      Date :                      Heure

Si non, pour quelles raisons ? .....

.....

.....

.....

1.3. Avez-vous essayé de compléter cette information par d'autres moyens ?

- Oui                       Non

Si oui,

- Site internet Vigicrues
- Site internet de Météo France
- Répondeur de la Préfecture
- Serveur vocal du Bassin de la Loire – **0825 15 02 85**
- Appel du barrage de Villerest
- Appel téléphonique aux communes en Amont
- Autre : .....

1.4. Êtes-vous organisés, au sein de votre équipe municipale, pour assurer une disponibilité continue aux informations sur les crues de la Préfecture ?

- Oui                       Non

### **Commentaires et souhaits concernant la transmission de l'information**

.....

.....

.....

.....

.....

.....

.....

.....

.....

.....





### 3. La prévision

Le Service de Prévision des Crues Loire-Cher-Indre de la DIREN Centre a publié des prévisions chiffrées dès la mise en vigilance orange, le dimanche 02/11/2008 à 3h pour la Loire amont, et le dimanche 02/11/2008 à 7h, et jusqu'à la fin de la crue. Le SPC de l'Allier de la DDEA du Puy-de-Dôme a également publié des prévisions chiffrées à partir du samedi 01/11/2008 à 19h pour Langogne puis à partir du dimanche 02/11/2008 à 4h pour l'Allier amont et la Dore.

**3.1 La prévision est formulée en hauteur d'eau attendue à l'échelle de crue de référence. Cette information vous permet-elle d'apprécier la gravité de la crue ?**

Oui  Non

**3.2 Une prévision formulée sur le débit attendu vous paraît-elle mieux adaptée ?**

Oui  Non

**3.3 La prévision vous a-t-elle semblée suffisamment fiable ?**

• **Prévision du maximum en hauteur prévue :**

Oui  Non

• **Prévision de la date du maximum :**

Oui  Non

**3.4 Pouvez-vous préciser le décalage entre l'observation et la prévision ?**

• **Prévision du .....** :

..... m prévus à l'échelle de..... le.....

• **Observation du maximum :**

..... m le.....

#### **Commentaires et souhaits concernant la prévision**

.....

.....

.....

.....

.....

.....

.....

.....

.....

.....

.....

## 4. Interprétation : lien entre la cote annoncée à l'échelle et l'inondation du territoire

4.1. Les niveaux atteints en novembre ont-ils été voisins de ceux d'une crue historique connue (1846, 1856, 1866, 1907 ou 1980) ?

Oui  Non

- Si oui, précisez la crue historique : .....
- Avez-vous noté une différence de niveau d'eau entre cette crue historique et celle de novembre 2008 ?

- Voisins
- Supérieurs de.....m
- Inférieurs de.....m

- Avez-vous noté une différence de niveau d'eau entre la crue de décembre 2003 et celle de novembre 2008 ?

- Voisins
- Supérieurs de.....m
- Inférieurs de.....m

4.2. Saviez-vous prévoir les enjeux (habitations, infrastructures/réseaux, activités agricoles/économiques,...) touchés en fonction de la cote transmise ?

Oui  Non

4.3. Ayant vécu cette crue, sauriez-vous quels seraient les principaux enjeux touchés pour une crue d'intensité supérieure ?

- Pour un niveau maximum supérieur de 0,5 m à la crue de novembre 2008 :

Oui  Non

- Pour un niveau maximum supérieur de 1 m à la crue de novembre 2008 :

Oui  Non

- Pour un niveau maximum supérieur de 1,5 m à la crue de novembre 2008 :

Oui  Non

### *Commentaires concernant l'interprétation*

.....  
.....  
.....  
.....

## 5. Les dommages constatés sur la commune

Si possible, indiquez à main levée sur le fond de plan ci-joint, les **principaux enjeux touchés** pour la crue de novembre 2008 ainsi que la **limite de la zone inondée** par cette crue.

### 5.1. A combien évaluez-vous les dommages directs ?

- Sur les biens communaux : ..... €
- Si possible, sur les biens des particuliers : ..... €
- Si possible, sur les biens des entreprises : ..... €

#### Commentaires

.....

.....

.....

.....

.....

.....

.....

.....

### 5.2. Avez-vous déposé des demandes d'aides financières ?

- Oui                       Non

Si oui, précisez : .....

.....

.....

### 5.3. Concernant les habitations :

- Nombre d'habitations touchées : .....
- Nombre de personnes évacuées : .....
- Nombre de personnes hébergées par la commune : .....

#### Commentaires

.....

.....

.....

.....

.....

.....

.....

.....

**5.4. Concernant les entreprises et activités économiques (y compris activités agricoles) :**

- **Nombre d'entreprises/exploitations touchées :** .....

|                     |
|---------------------|
| <b>Commentaires</b> |
| .....               |
| .....               |
| .....               |
| .....               |
| .....               |
| .....               |
| .....               |
| .....               |

**5.5. Concernant les infrastructures :**

**Routes :**                             Oui                     Non

- **Nombre de routes coupées :** .....

**Eau potable :**                     Oui                     Non

- **Nombre de puits de captages touchés :** .....
- **Nombre de personnes privées d'eau potable :** .....

**Assainissement :**                     Oui                     Non

- **Nombre de personnes privées d'assainissement :** .....

**Réseau électrique :**                     Oui                     Non

- **Nombre de personnes privées d'électricité :** .....

**Réseau téléphonique :**                     Oui                     Non

- **Nombre de personnes privées de téléphone :** .....

**5.6. Concernant d'autres enjeux stratégiques (centre de secours, locaux communaux,...) :**

Oui                     Non

|                     |
|---------------------|
| <b>Commentaires</b> |
| .....               |
| .....               |
| .....               |
| .....               |
| .....               |
| .....               |
| .....               |

**6. La gestion de crise**

**6.1. Votre commune dispose-t-elle d'un Plan Communal de Sauvegarde (PCS) ?**

- Oui                       Non                       En cours d'élaboration

**6.2. Si oui, ce plan a-t-il été activé ?**

- Oui                       Non

**6.3. Avez-vous mis en place une cellule communale de crise ?**

- Oui                       Non

**6.4. Pouvez-vous décrire en quelques lignes la gestion de la crise dans votre commune ?**

.....  
.....  
.....  
.....  
.....  
.....  
.....  
.....  
.....  
.....  
.....  
.....  
.....  
.....  
.....  
.....  
.....  
.....  
.....

**6.5. Les moyens de la commune vous ont-ils semblé suffisants pour gérer la crise ?**

- Oui                       Non

**6.6. Avez-vous fait appel à des aides extérieures à la commune ?**

- Oui                       Non

**Si oui :**

- Autres communes ?                       Services du Département ?   
Services de l'Etat ?                       Autres ?

**Précisez :** .....  
.....  
.....

**6.7. Avez-vous constaté des désordres sur des ouvrages de protection contre les inondations ?**

- Oui                       Non

Si oui, précisez : .....

6.8. Avez-vous utilisé des moyens provisoires de protection (sacs de sable, batardeaux, pompes,...) ?

Oui  Non

Si oui, précisez : .....

6.9. Si PCS fait ou en cours, allez-vous procéder à une mise à jour de votre Plan Communal de Sauvegarde ?

Oui  Non

6.10. Si PCS non réalisé, comptez-vous établir votre Plan Communal de Sauvegarde prochainement ?

Oui  Non

Si oui, seriez-vous intéressé par un appui de l'Etablissement Public Loire pour son élaboration : .....

**Commentaires sur la gestion de crise**

.....

.....

.....

.....

.....

.....

.....

.....

.....

.....

.....

.....

.....

.....

.....

.....

.....

.....

.....

.....

.....

.....

.....

.....

.....

.....







**ANNEXE 3 – LISTE DES COMMUNES  
SOUHAITANT UNE FORMATION SUR  
L'UTILISATION DE VIGICRUES**

---

|                         |          |
|-------------------------|----------|
| <b>AXE DORE</b>         |          |
| <b>PUY-DE-DOME (63)</b> | <b>1</b> |
| LA-CHAPELLE-AGNON       | 63086    |
| <b>AXE ALLIER</b>       |          |
| <b>ALLIER (03)</b>      | <b>4</b> |
| ABREST                  | 03001    |
| AVERMES                 | 03013    |
| BILLY                   | 03029    |
| BRESSOLLES              | 03040    |
| <b>HAUTE-LOIRE (43)</b> |          |
|                         |          |
| CERZAT                  | 43044    |
| LAMOTHE                 | 43110    |
| LAVOUTE-CHILHAC         | 43118    |
| <b>PUY-DE-DOME (63)</b> |          |
|                         |          |
| AUTHEZAT                | 63021    |
| AUZAT-LA-COMBELLE       | 63022    |
| BEAUREGARD-L'EVEQUE     | 63034    |
| COURNON-D'AUVERGNE      | 63124    |
| JUMEAUX                 | 63182    |
| LES MARTRES-DE-VEYRE    | 63214    |
| NONETTE                 | 63255    |
| PARENTIGNAT             | 63270    |
| LA ROCHE-NOIRE          | 63306    |
| <b>LOZERE (48)</b>      |          |
|                         |          |
| FONTANES                | 48062    |
| LUC                     | 48086    |
| <b>AXE LOIRE</b>        |          |
| <b>NIEVRE (58)</b>      | <b>3</b> |
| AVRIL-SUR-LOIRE         | 58020    |
| DEVAY                   | 58096    |
| SAINT-LEGER-DES-VIGNES  | 58250    |

|                                    |       |
|------------------------------------|-------|
| <b>SAONE-ET-LOIRE (71)</b>         |       |
|                                    |       |
| BOURBON-LANCY                      | 71047 |
| BOURG-LE-COMTE                     | 71048 |
| MARCIGNY                           | 71275 |
| SAINT-AUBIN-SUR-LOIRE              | 71389 |
| <b>ALLIER (03)</b>                 |       |
|                                    |       |
| BEAULON                            | 03019 |
| DOMPIERRE-SUR-BESBRE               | 03102 |
| GARNAT-SUR-ENGEVRE                 | 03120 |
| <b>HAUTE-LOIRE (43)</b>            |       |
|                                    |       |
| LE BRIGNON                         | 43039 |
| LA CHAPELLE-D'AUREC                | 43058 |
| SAINT-GERMAIN-LAPRADE              | 43190 |
| VIELPRAT                           | 43263 |
| <b>LOIRE (42)</b>                  |       |
|                                    |       |
| ANDREZIEUX-BOUTHEON                | 42005 |
| BOISSET-LES-MONTROND               | 42020 |
| BONSON                             | 42022 |
| BULLY                              | 42027 |
| CALOIRE                            | 42031 |
| CIVENS                             | 42065 |
| CORDELLE                           | 42070 |
| EPERCIEUX-SAINT-PAUL               | 42088 |
| MABLY                              | 42127 |
| MAGNEUX-HAUTE-RIVE                 | 42130 |
| MONTROND-LES-BAINS                 | 42149 |
| NERVIEUX                           | 42155 |
| POUILLY-SOUS-CHARLIEU              | 42177 |
| ROANNE                             | 42187 |
| SAINT-JEAN-SAINT-MAURICE-SUR-LOIRE | 42239 |
| VEAUCHETTE                         | 42324 |

**ANNEXE 4 - COMMUNES AYANT SUBI DES  
DESORDRES SUR DES OUVRAGES DE  
PROTECTION CONTRE LES INONDATIONS**

---

| <b>Axe ALLIER</b>          |   |
|----------------------------|---|
| <b>ALLIER (03)</b>         |   |
| BILLY                      | digue rive droite de l'Allier en amont du Pont de la Route de Maranat emportée arrachée par l'Allier (voir DDE)   |
| HAUTERIVE                  | depuis 2003, à chaque crue les berges dans les courbes du fleuve sont fragilisées.                                |
| <b>HAUTE-LOIRE (43)</b>    |   |
| AUZON                      | régulateur de crue situé en amont des étangs DEVOYE   |
| BRIOUDE                    | digues "Etangs Chevalier"   |
| SAINTE-FLORINE             | ouvrages de protection des Charbonnages de France détruits  |
| VEZEZOUX                   | un exutoire de crue (un pont busé) entre le terrain et la route départementale, à Grigue a cédé et a été détruit. |
| <b>LOZERE (48)</b>         |   |
| SAINT-BONNET-DE-MONTAUROUX | 1 digue détruite sur 30 m.  |
| <b>PUY-DE-DOME (63)</b>    |   |
| COURNON-D'AUVERGNE         | Plusieurs enrochements vieux de + de 50 ans sont partis   |
| LES MARTRES-D'ARTIERE      | Digue sur propriété privée, domaine de la Borde   |
| LUZILLAT                   | déstabilisation des berges qui à terme pourront conduire à mettre le village de Virolle en danger.                |
| NONETTE                    | érosion importante des rives  |
| <b>Axe DORE</b>            |   |
| <b>PUY-DE-DOME (63)</b>    |   |
| COURPIERE                  | bief touché (avenue Lafayette)  |
| LA-CHAPELLE-AGNON          | la digue du propriétaire a cédé   |
| <b>Axe LOIRE</b>           |   |
| <b>ALLIER (03)</b>         |   |
| BEAULON                    | dégradation des berges  |
| <b>LOIRE (42)</b>          |   |
| ANDREZIEUX-BOUTHEON        | digue des bords de Loire  |

|                            |   |
|----------------------------|---|
| EPERCIEUX-SAINT-PAUL       | rivières  |
| MABLY                      |   |
| MIZERIEUX                  | digues de la Loire (protection. Mauvais état et pas toujours entretenu.   |
| NERVIEUX                   | affaissement digues   |
| POUILLY-SOUS-CHARLIEU      | une digue de bord de Loire rongée par l'eau   |
| <b>HAUTE-LOIRE (43)</b>    |   |
| ARSAC-EN-VELAY             | enrochements insuffisants sur les berges du terrain de sport. Petite digue de terre endommagée  |
| BRIVES-CHARENSAC           | sur les seuils mobiles mis en place par le Plan Loire + la digue d'Audinet + enrochement  |
| COUBON                     | Gabions endommagés, barrage de la Dame endommagé  |
| CUSSAC-SUR-LOIRE           | Berges de la Loire en amont (commune de Solignac) emportées, d'où menace sur le bourg de Cussac.  |
| SAINT-GERMAIN-LAPRADE      | enrochement en bord de rivière la Gagne détruit à Ville et à Peyrard.   |
| VOREY                      | Le mur anticrue nouvellement construit en octobre 2008 par le Sicala n'a pas été suffisamment élevé et les barrières aluminium n'étaient pas livrées. |
| <b>NIEVRE (58)</b>         |   |
| SAINT-HILAIRE-FONTAINE     | Dégradation de la digue qui protège notre commune   |
| SAINT-LEGER-DES-VIGNES     | Fragilisation du chemin de halage avant la station d'épuration.   |
| <b>SAONE ET LOIRE (71)</b> |   |
| BOURG-LE-COMTE             | Les berges  |
| CRONAT                     | Depuis longtemps, de nombreuses digues ne sont pas entretenues  |

**ANNEXE 5 - COMMUNES AYANT UTILISE DES  
MOYENS PROVISOIRES DE PROTECTION**

---

| <b>Axe ALLIER</b>       |  |
|-------------------------|--|
| <b>HAUTE-LOIRE (43)</b> |  |
| CHANTEUGES              | pompes pour stabiliser la hauteur d'eau dans un établissement piscicole (salmoniculture) |
| LAMOTHE                 | digue en terre   |
| SAINTE-FLORINE          | sapeurs Pompiers de Sainte Florine   |
| SAINT-JEAN-LACHALM      | parpaing pour protéger une maison à Segallières (Ruisseau)                               |
|                         |  |
| <b>LOZERE (48)</b>      |  |
| LANGOGNE                | pompes   |
|                         |  |
| <b>PUY-DE-DOME (63)</b> |  |
| COUDES                  | pompage  |
| DALLET                  | pour vidage de cave  |
| JUMEAUX                 | Pour les habitations touchées et notamment pour vider les caves.                         |
| <b>Axe DORE</b>         |  |
| <b>PUY-DE-DOME (63)</b> |  |
| COURPIERE               | Ciment, parpaings, mousse, pompes, camions 4 roues motrices + divers camions 3.5 tonnes  |
| MARSAC-EN-LIVRAOIS      | pompes   |
| <b>Axe LOIRE</b>        |  |
| <b>ALLIER (03)</b>      |  |
| CHASSENARD              | Bouches et sable   |
|                         |  |
| <b>LOIRE (42)</b>       |  |
| ANDREZIEUX-BOUTHEON     | pompes   |

|                            |   |
|----------------------------|---|
| MONTROND-LES-BAINS         | SDIS mais pour Anzieux  |
| NERVIEUX                   | pompage des égouts qui refoulaient dans 2 maisons suite à saturation liée à l'afflux des eaux pluviales (réseau unitaire) |
| SAINT-JUST-SAINT-RAMBERT   | pompes  |
|                            |   |
| <b>HAUTE-LOIRE (43)</b>    |   |
| COUBON                     | Mur anti crue   |
| LAVOUTE-SUR-LOIRE          | sacs de sables  |
| LE BRIGNON                 | pompes  |
| LE MONTEIL                 | mise en place de barrières sur les voies communales   |
| SAINT-GERMAIN-LAPRADE      | pompes  |
| SOLIGNAC-SUR-LOIRE         | Utilisation de pompes pour vider les sous sols inondés  |
|                            |   |
| <b>NIEVRE (58)</b>         |   |
| DECIZE                     | Batardeaux, pompes des particuliers, distribution de parpaings aux habitants  |
|                            |   |
| <b>SAONE ET LOIRE (71)</b> |   |
| DIGOIN                     |   |

## ANNEXE 6 - AXE LOIRE

---

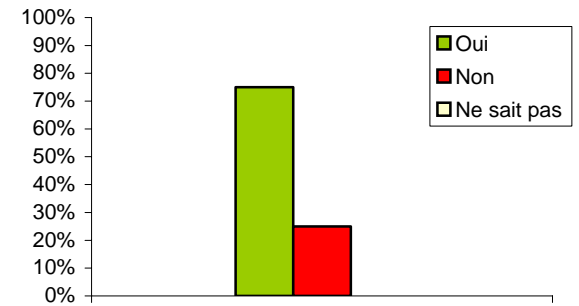
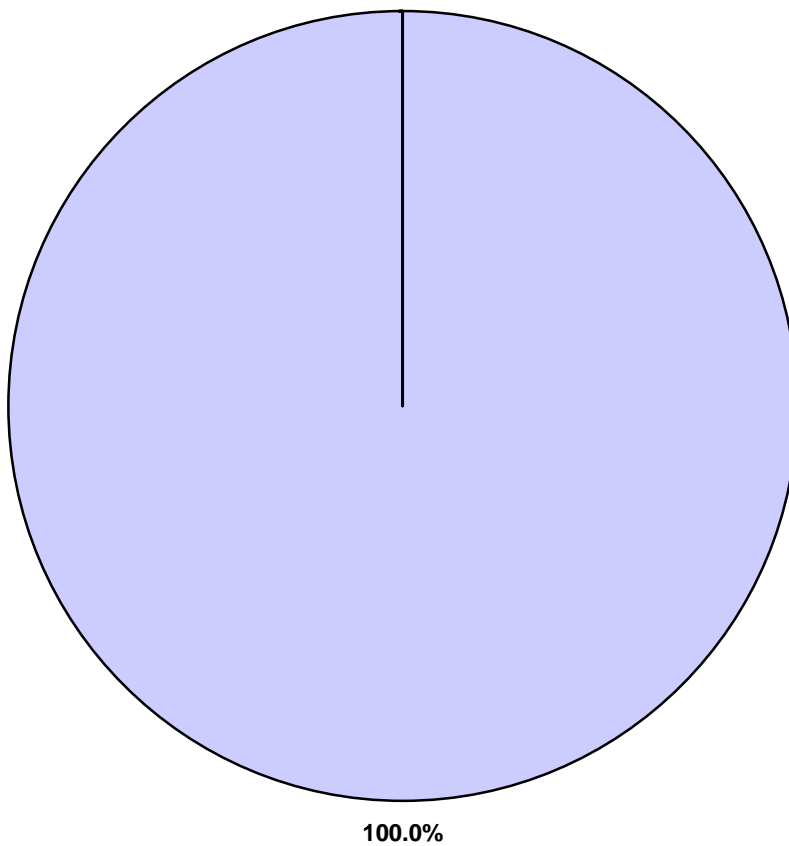
---

Département de l'Ardèche (07)

---



**Mode de transmission de l'information vers les communes**  
- synthèse sur l'ensemble des communes de l'axe Loire dans l'Ardèche (07) -

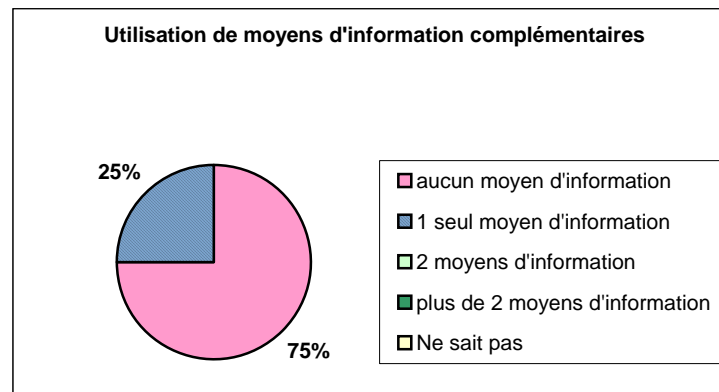
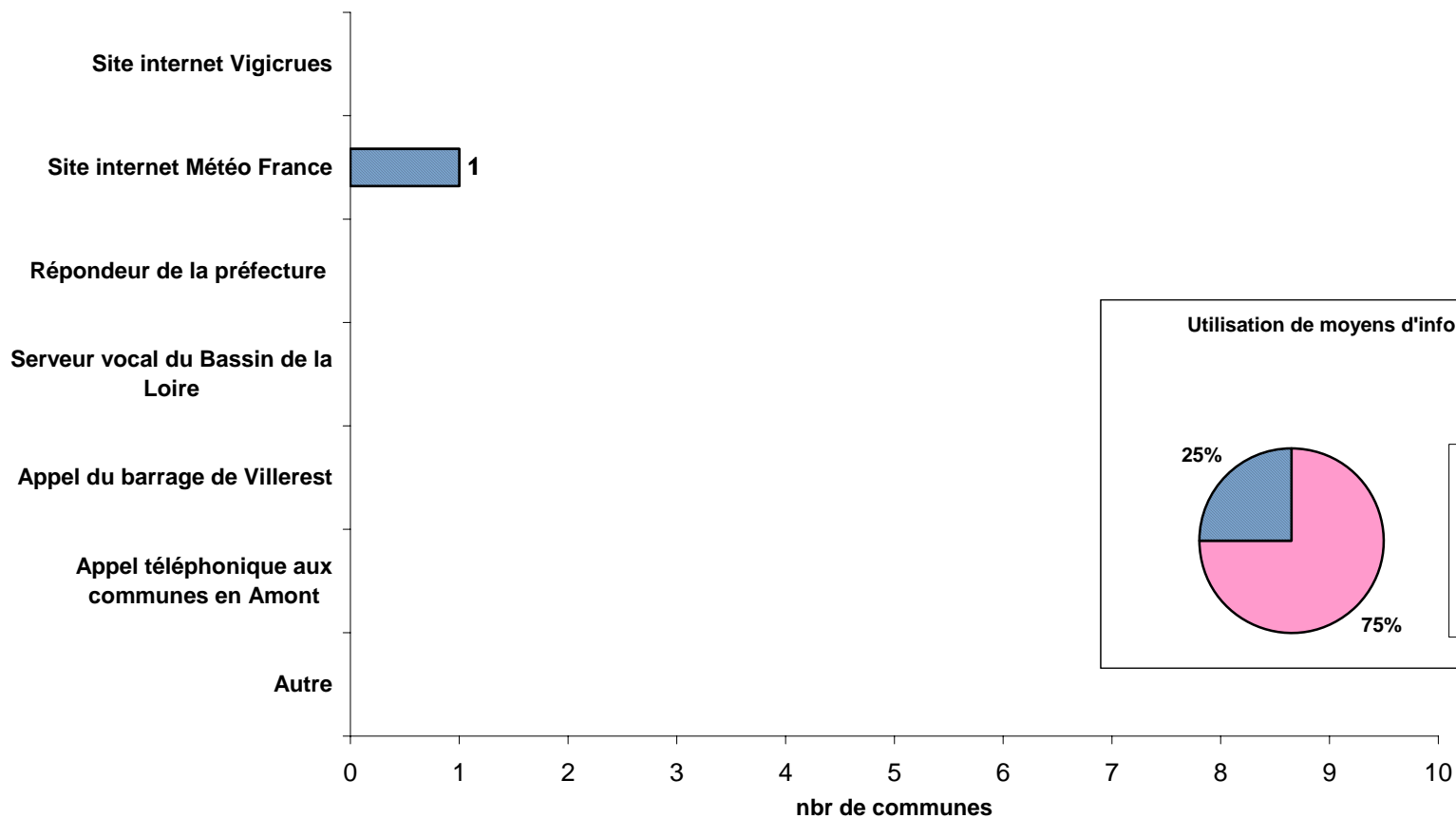


Satisfaction des délais de transmission de l'information

- fax de la préfecture
- appel de la préfecture
- appel d'une autre commune
- alerte d'un riverain
- autre
- ne sait pas


**Moyens d'informations complémentaires utilisés par les communes**  
 - synthèse sur l'ensemble des communes de l'axe Loire dans l'Ardèche (07) -

■ au moins 2 moyens d'information complémentaires
 ■ unique moyen d'information complémentaire



**Utilisation du site internet de vigilance sur les crues "Vigicrues"**  
 - synthèse sur l'ensemble des communes de l'axe Loire dans l'Ardèche (07) -

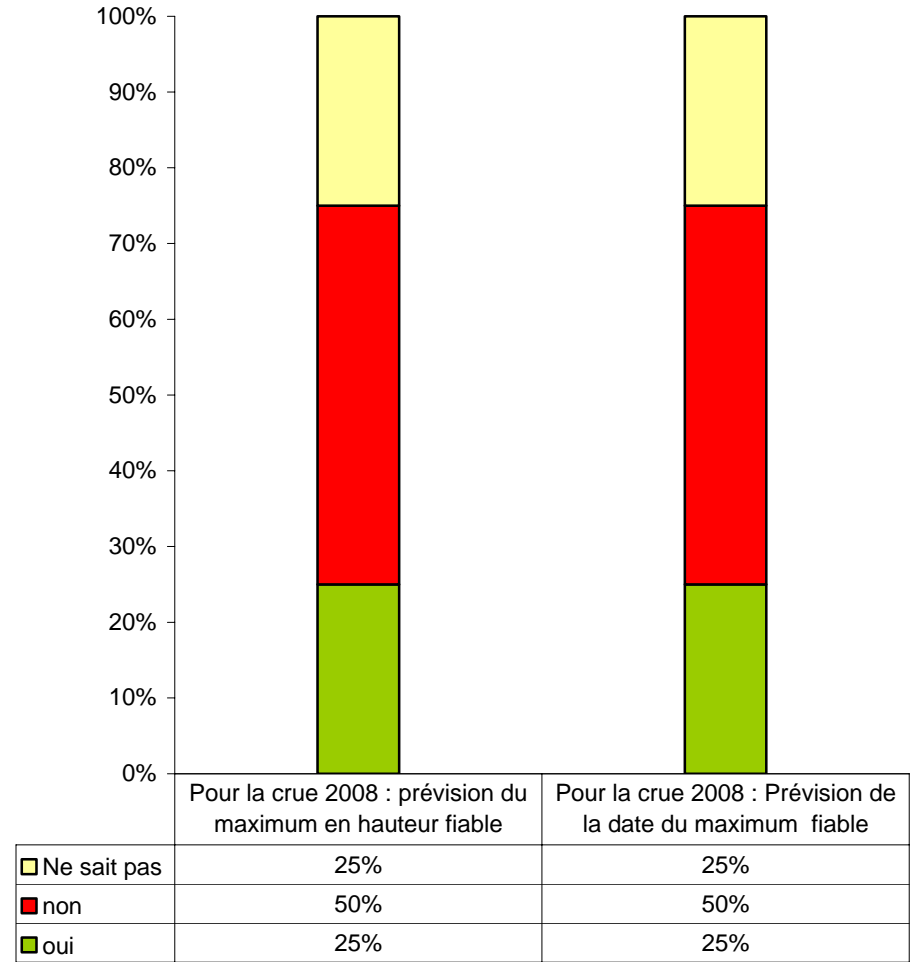
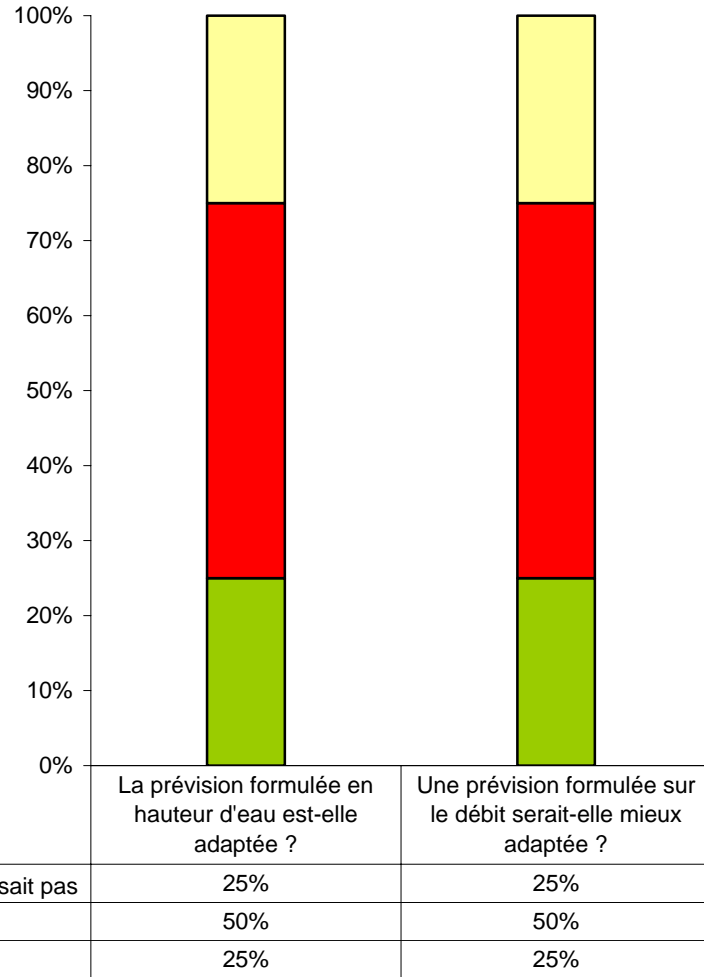
Pourcentage (%)




|             | Habitue de consultation de Vigicrues en temps ordinaire | Habitue de consultation de Vigicrues si vigilances spéciales de Météo France | Consultation de Vigicrues pour cette crue | Consultation de Vigicrues après alerte de la Préfecture |
|-------------|---|--|---|---|
| Ne sait pas | 0.0%  | 0.0%   | 0.0%                                      | 0.0%  |
| Non         | 100.0%  | 100.0%   | 100.0%                                    | 75.0%   |
| Oui         | 0.0%  | 0.0%   | 0.0%                                      | 25.0%   |

**Mode de formulation de l'information fournie par le système de prévision  
(SPC Loire-Cher-Indre de la DIREN Centre : hauteur d'eau formulée à l'échelle de référence)  
- satisfaction des communes de l'axe Loire dans l'Ardèche (07) -**

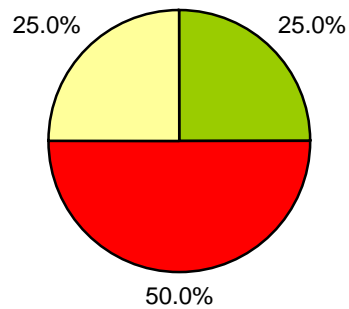
Pourcentage (%)



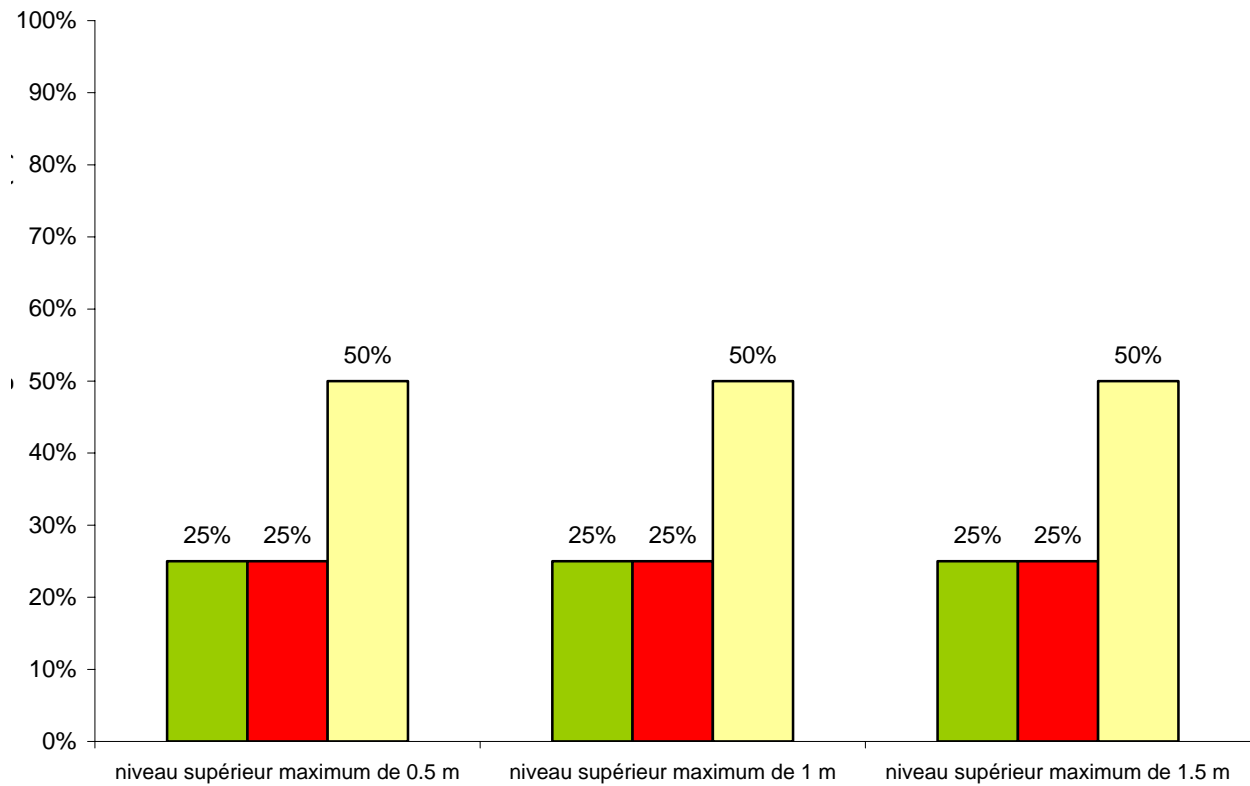
**Prévision des enjeux impactés en fonction de la cote annoncée à l'échelle de référence  
- synthèse pour l'ensemble des communes de l'axe Loire en Archèche (07) -**



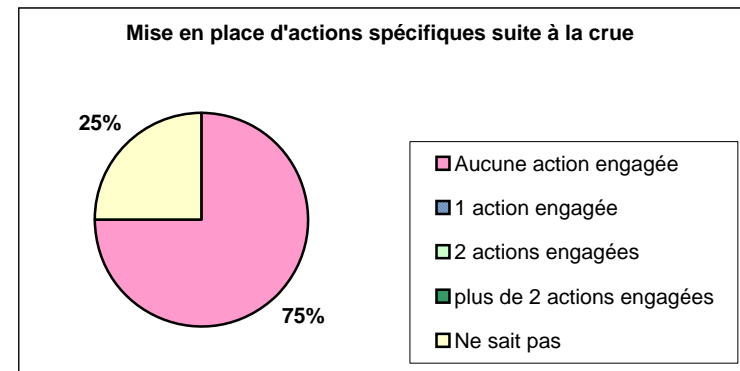
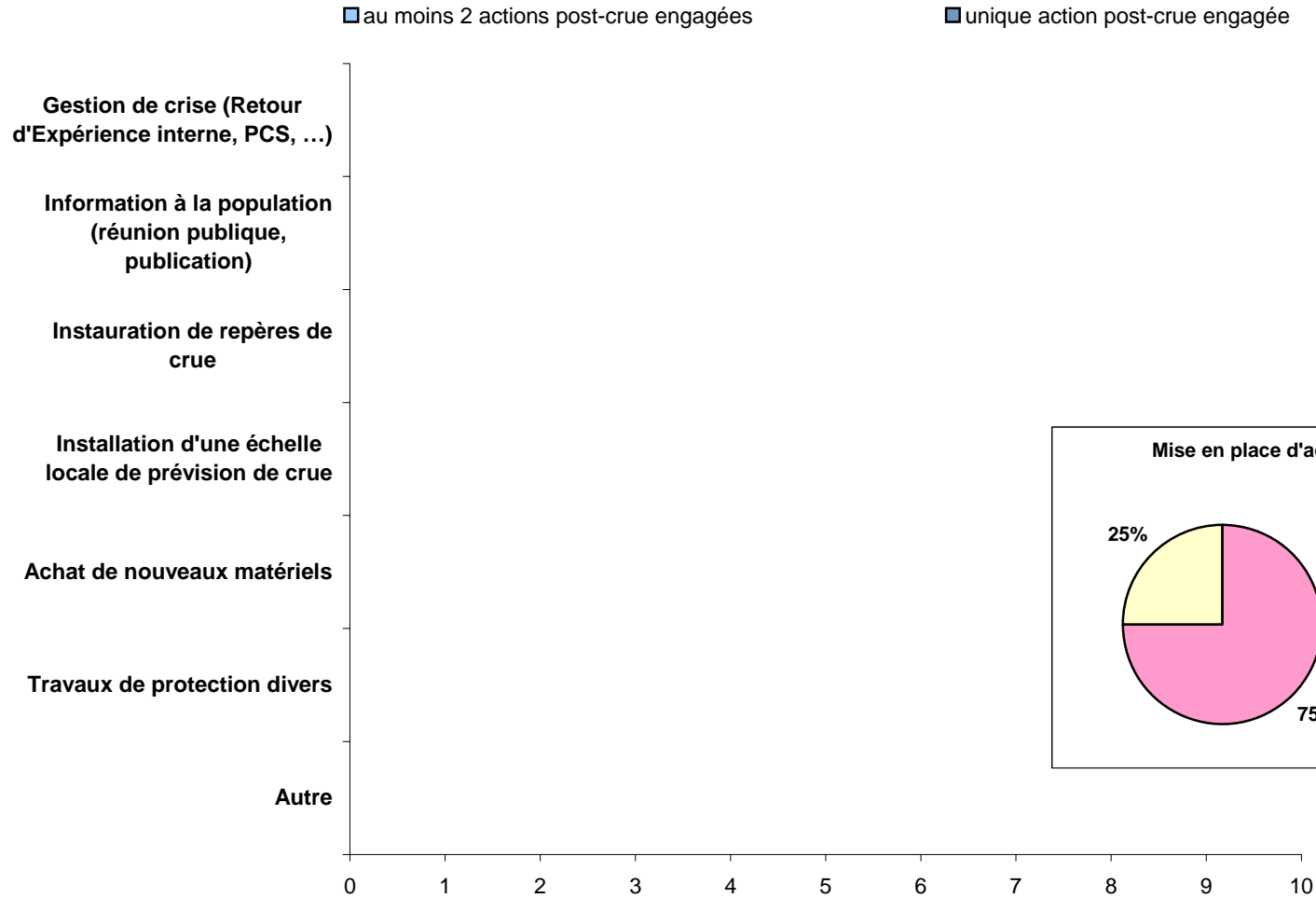
**Prévision des enjeux impactés pour cette crue**



**Prévision des enjeux impactés en cas d'une crue d'intensité supérieure à celle de novembre 2008**



**Actions engagées par les communes suite à la crue  
- synthèse sur l'ensemble des communes de l'axe Loire en Ardèche (07) -**

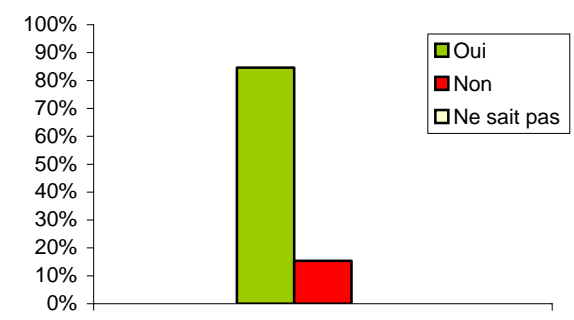
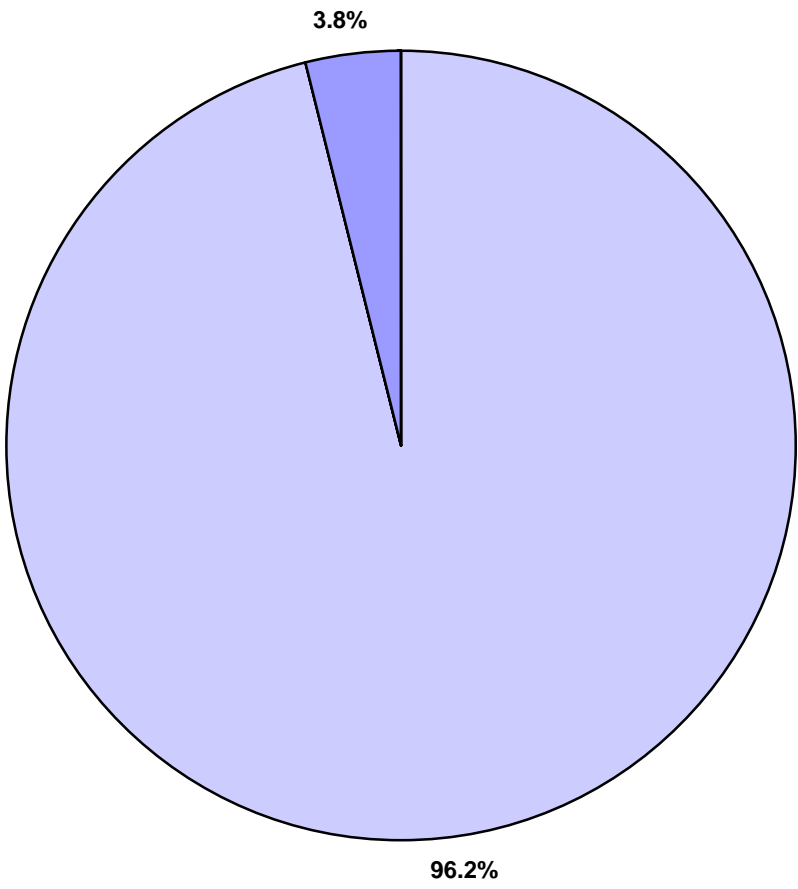


---

Département de la Haute-Loire (43)

---

**Mode de transmission de l'information vers les communes**  
**- synthèse sur l'ensemble des communes de l'axe Loire en Haute-Loire (43) -**

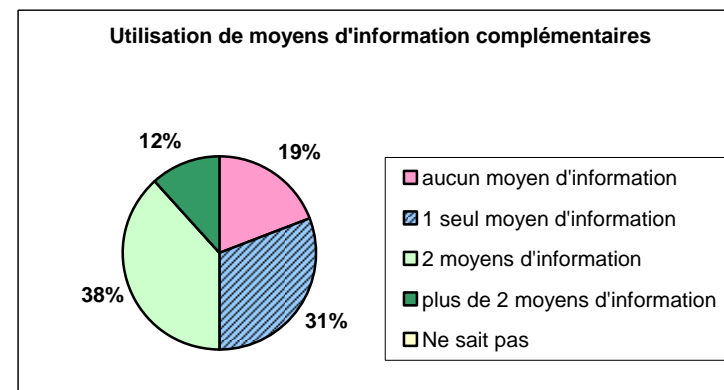
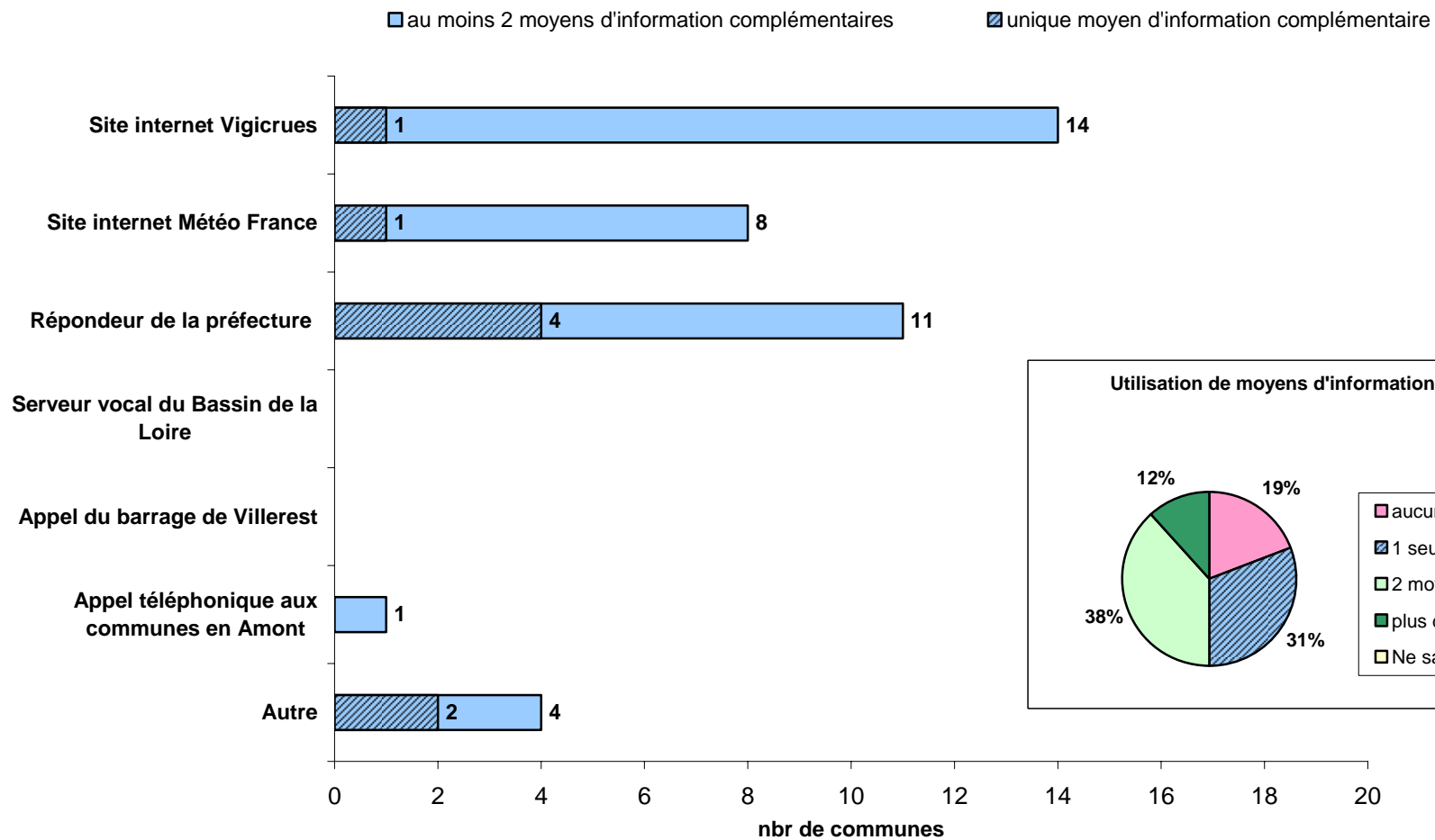


Satisfaction des délais de transmission de l'information

- fax de la préfecture
- appel de la préfecture
- appel d'une autre commune
- alerte d'un riverain
- autre
- ne sait pas

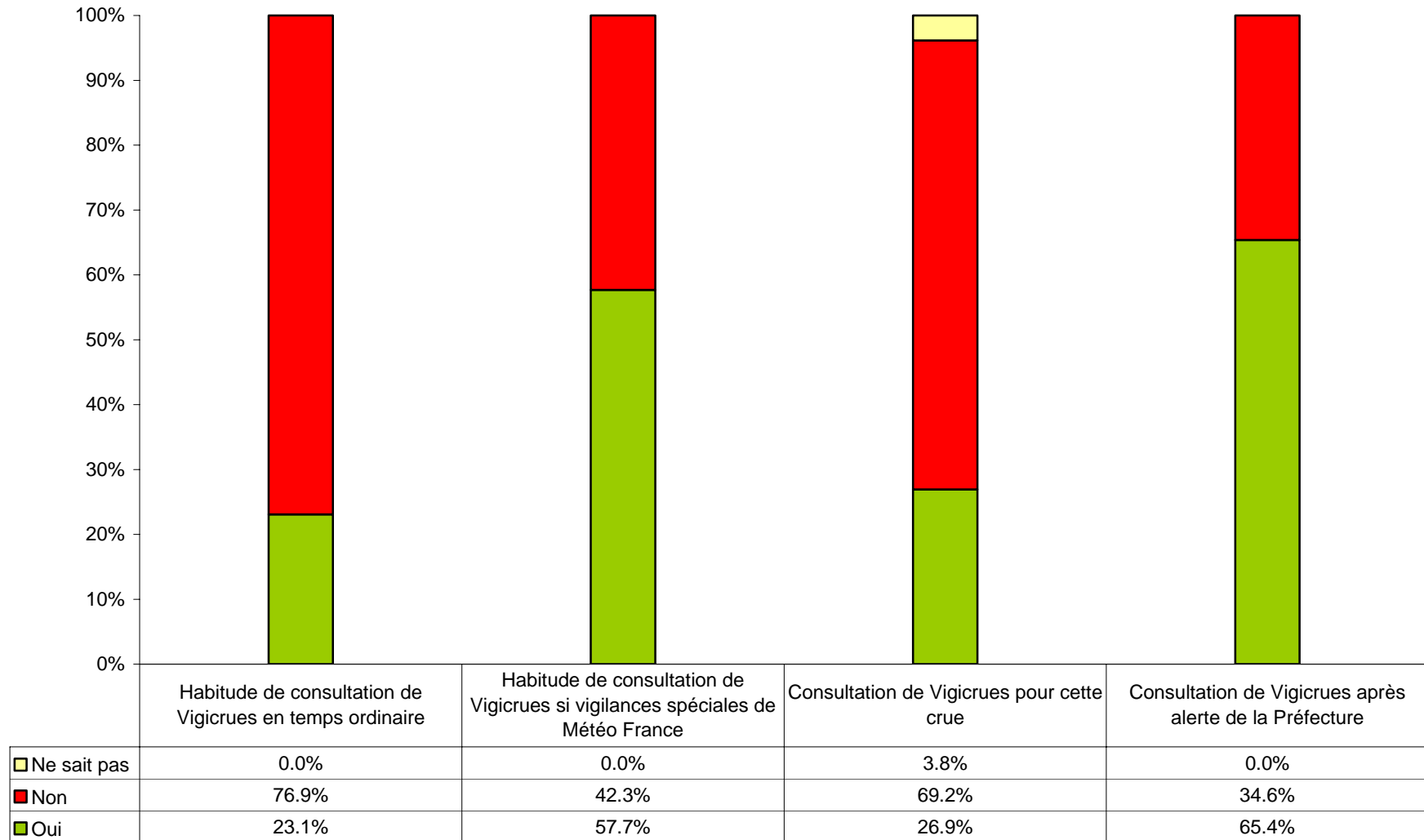


## Moyens d'informations complémentaires utilisés par les communes - synthèse sur l'ensemble des communes de l'axe Loire en Haute-Loire (43) -



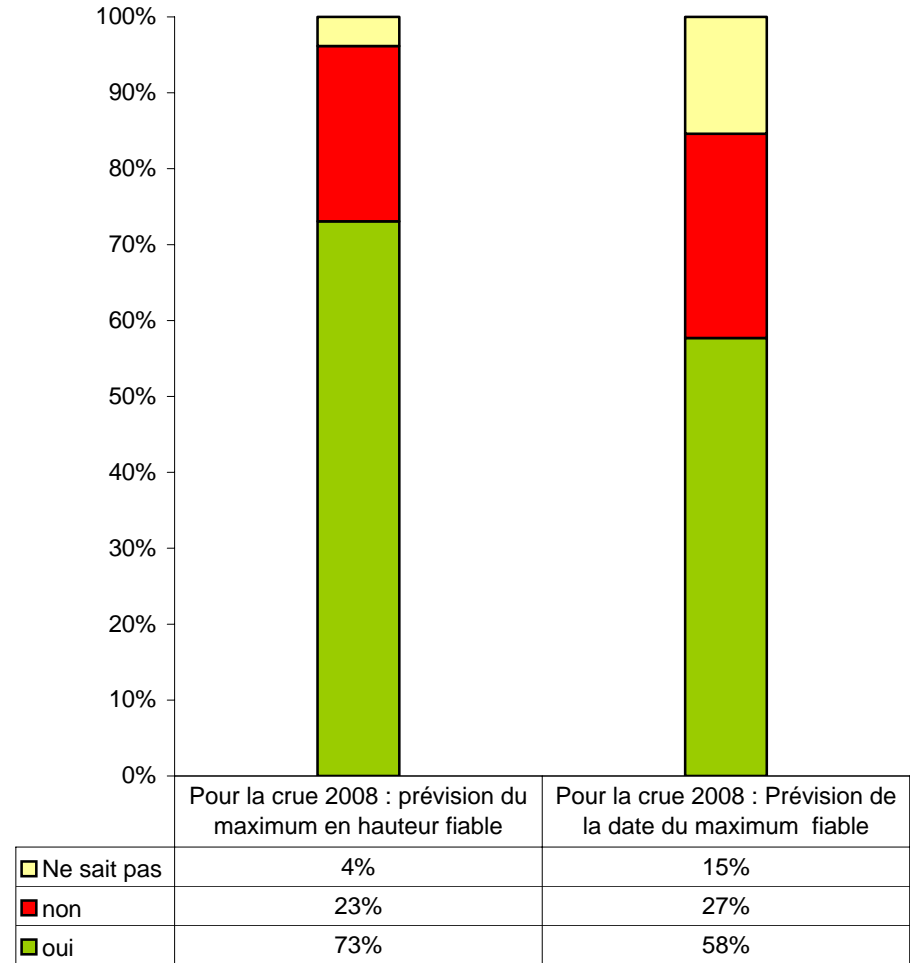
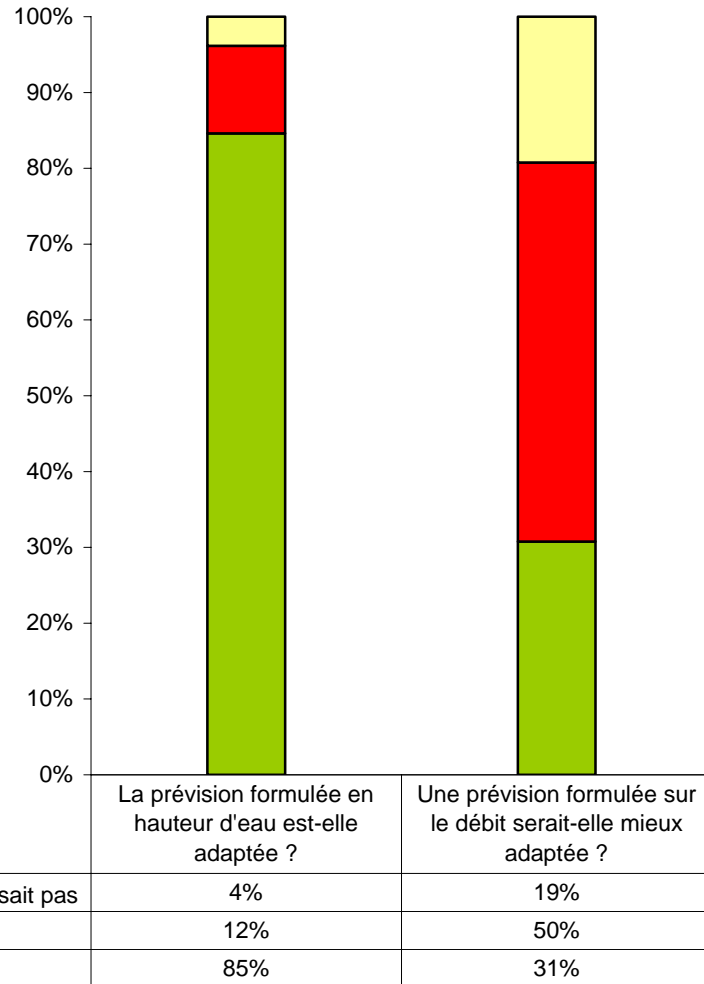
**Utilisation du site internet de vigilance sur les crues "Vigicrues"**  
 - synthèse sur l'ensemble des communes de l'axe Loire en Haute-Loire (43) -

Pourcentage (%)




**Mode de formulation de l'information fournie par le système de prévision  
(SPC Loire-Cher-Indre de la DIREN Centre : hauteur d'eau formulée à l'échelle de référence)  
- satisfaction des communes de l'axe Loire en Haute-Loire (43) -**

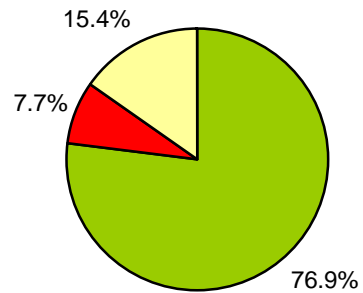
Pourcentage (%)



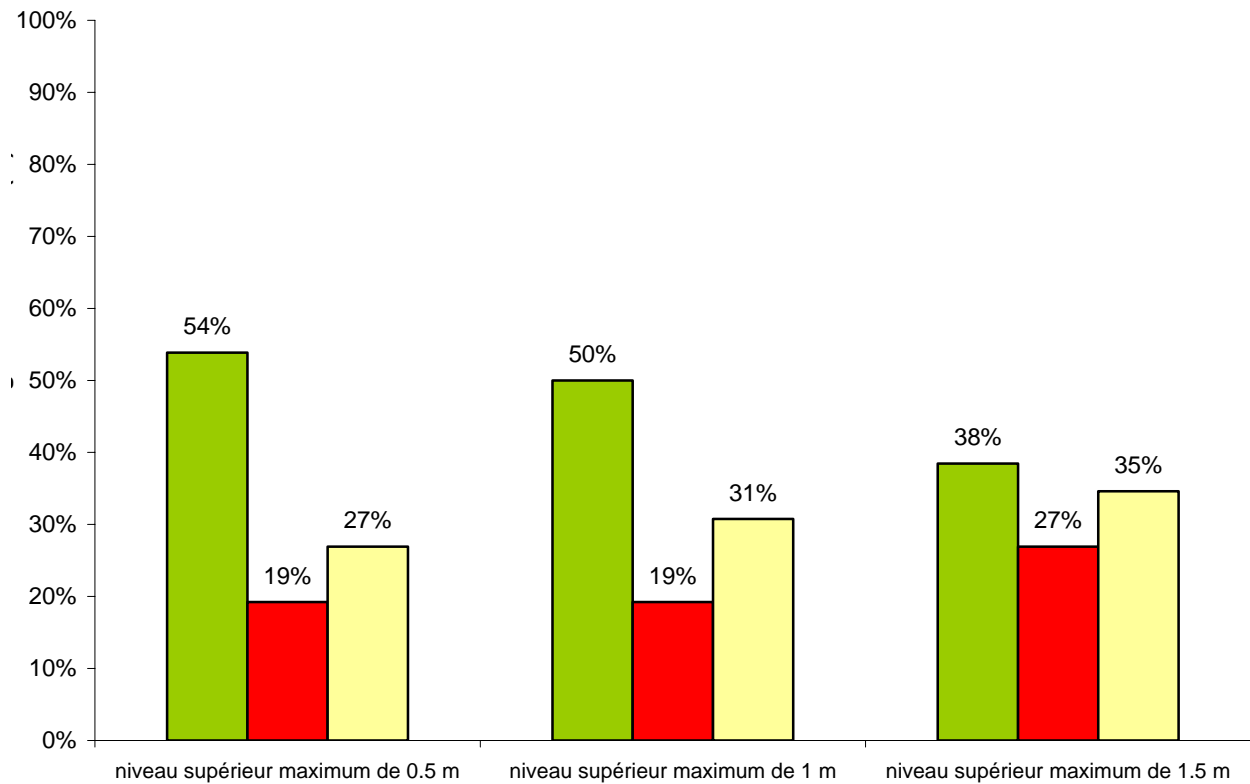
**Prévision des enjeux impactés en fonction de la cote annoncée à l'échelle de référence  
- synthèse pour l'ensemble des communes de l'axe Loire en Haute-Loire (43) -**



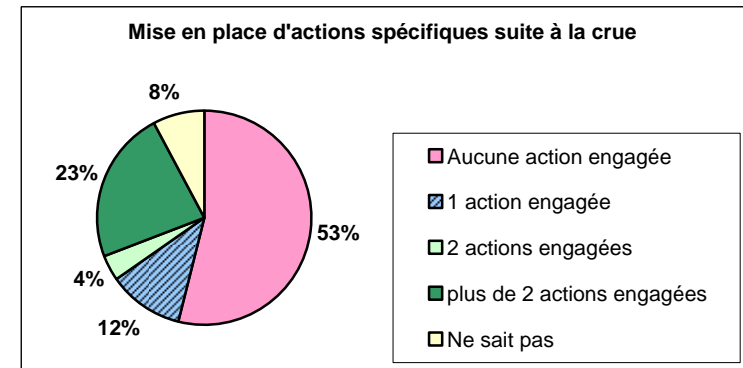
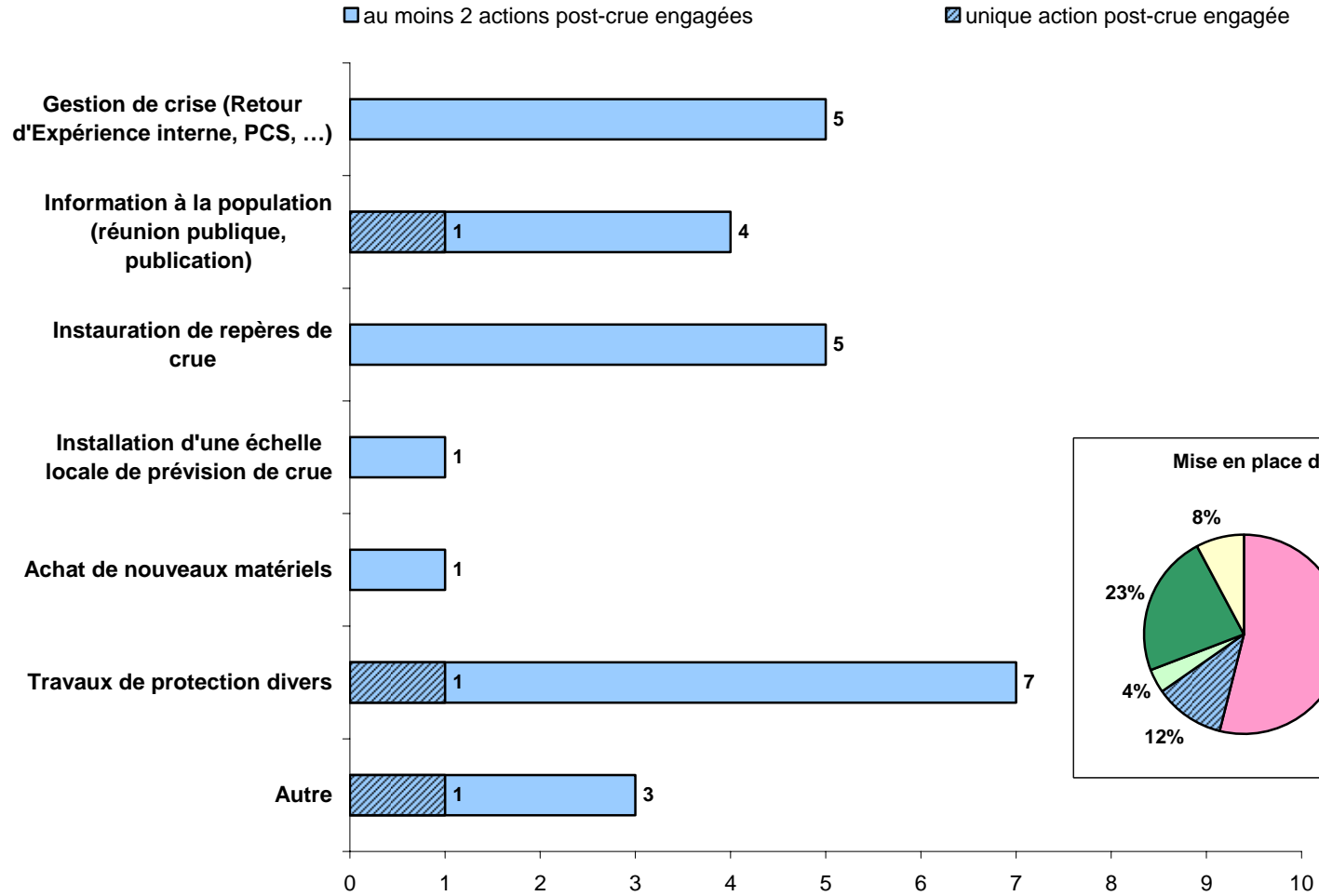
**Prévision des enjeux impactés pour cette crue**



**Prévision des enjeux impactés en cas d'une crue d'intensité supérieure à celle de novembre 2008**



**Actions engagées par les communes suite à la crue  
- synthèse sur l'ensemble des communes de l'axe Loire en Haute-Loire (43) -**

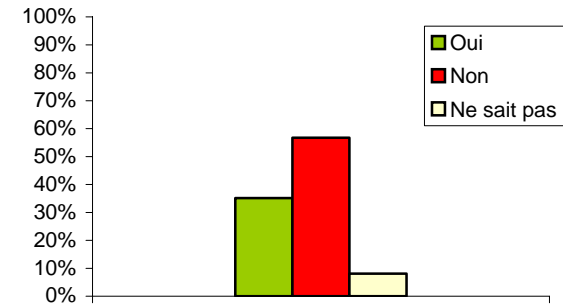
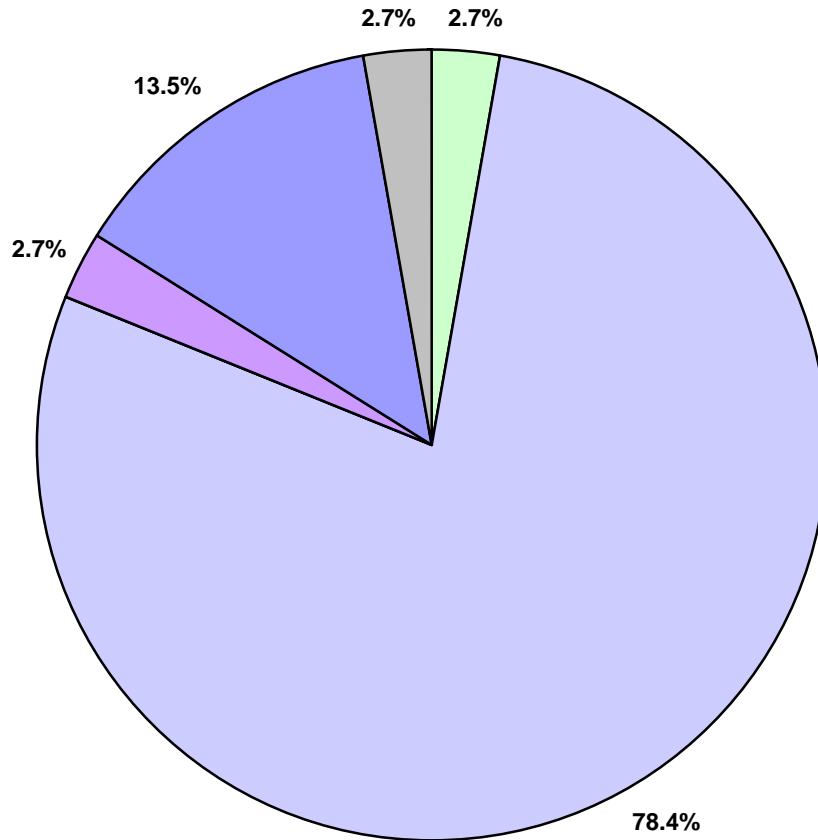


---

Département de la Loire (42)

---

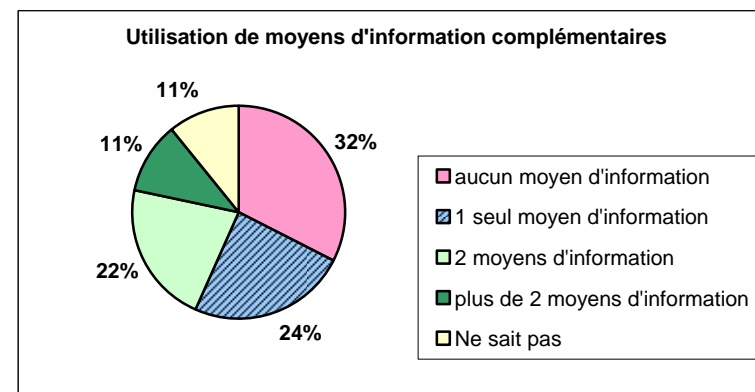
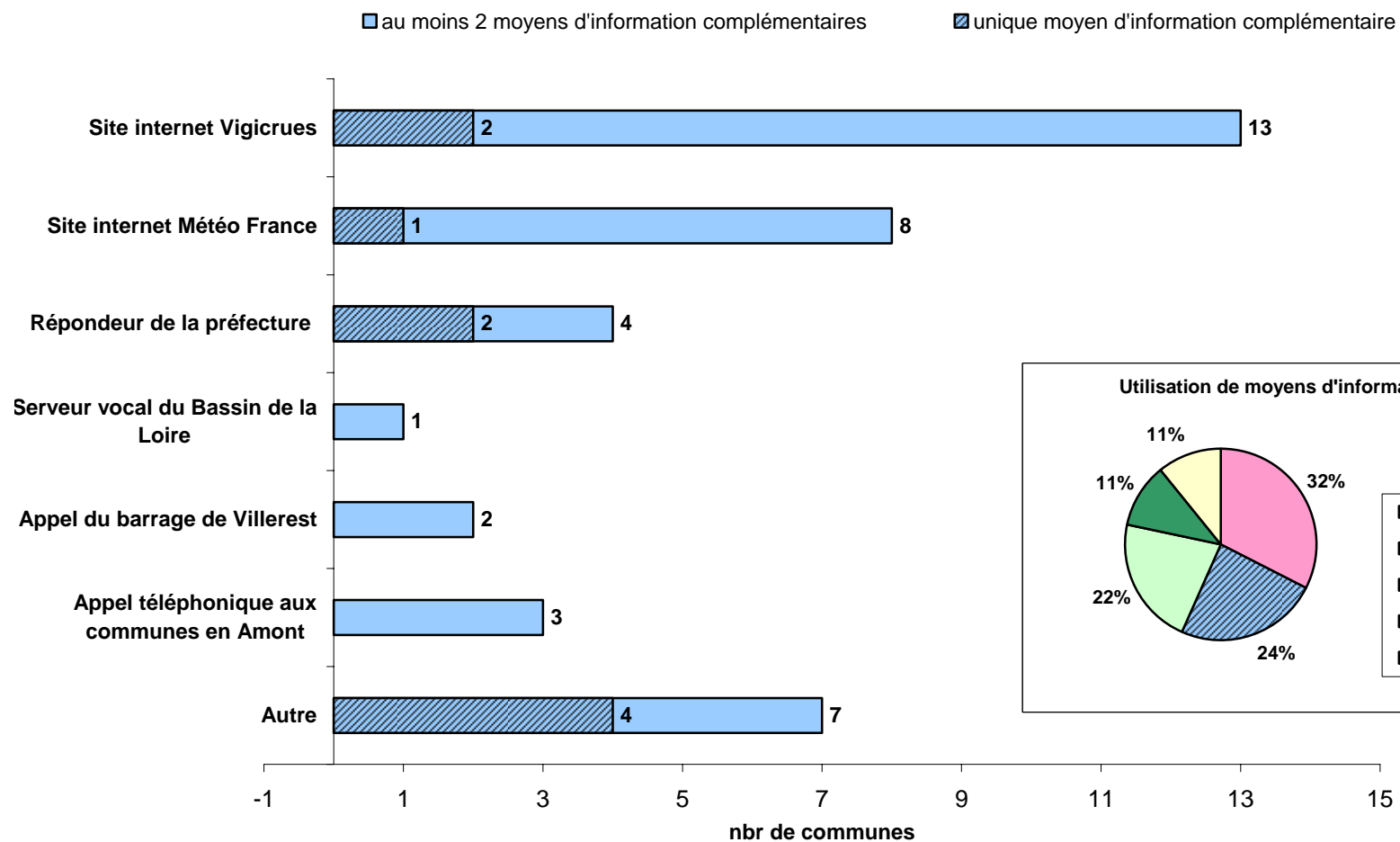
**Mode de transmission de l'information vers les communes**  
 - synthèse sur l'ensemble des communes de l'axe Loire dans la Loire (42) -



Satisfaction des délais de transmission de l'information

- fax de la préfecture
- appel de la préfecture
- appel d'une autre commune
- alerte d'un riverain
- autre
- ne sait pas

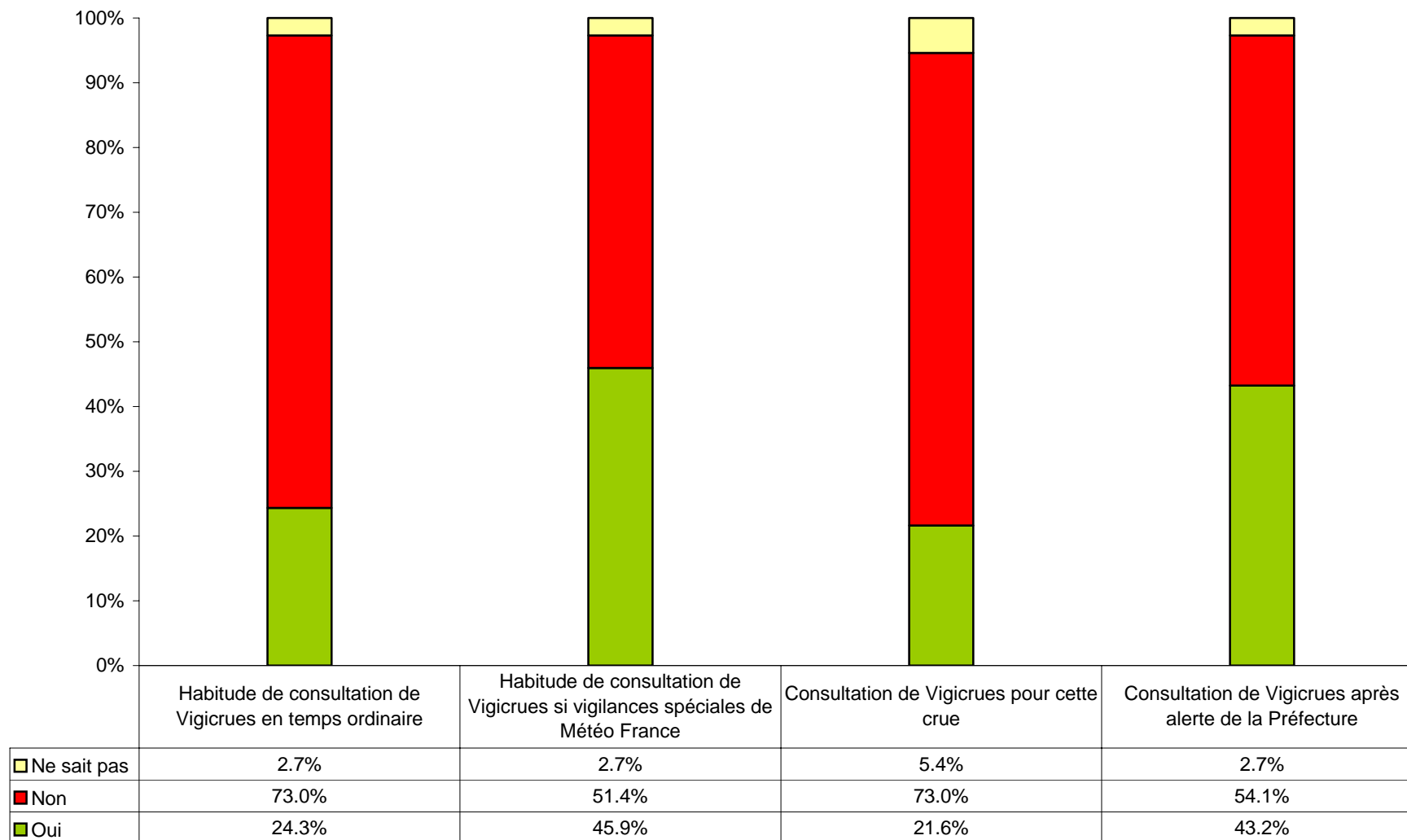
## Moyens d'informations complémentaires utilisés par les communes - synthèse sur l'ensemble des communes de l'axe Loire dans la Loire (42) -





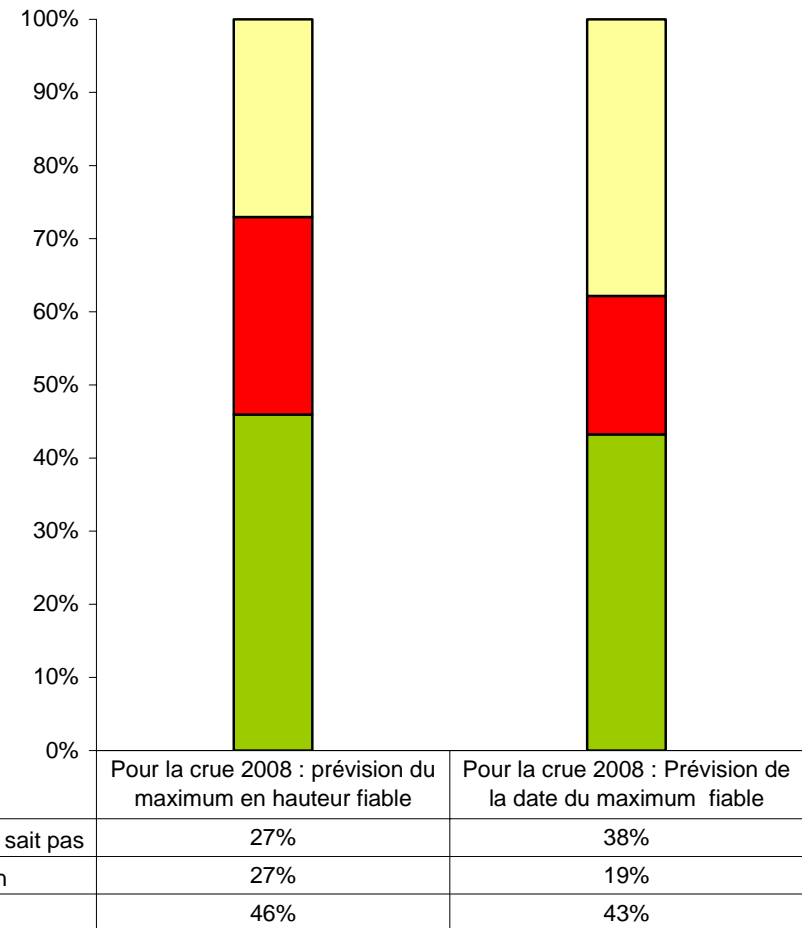
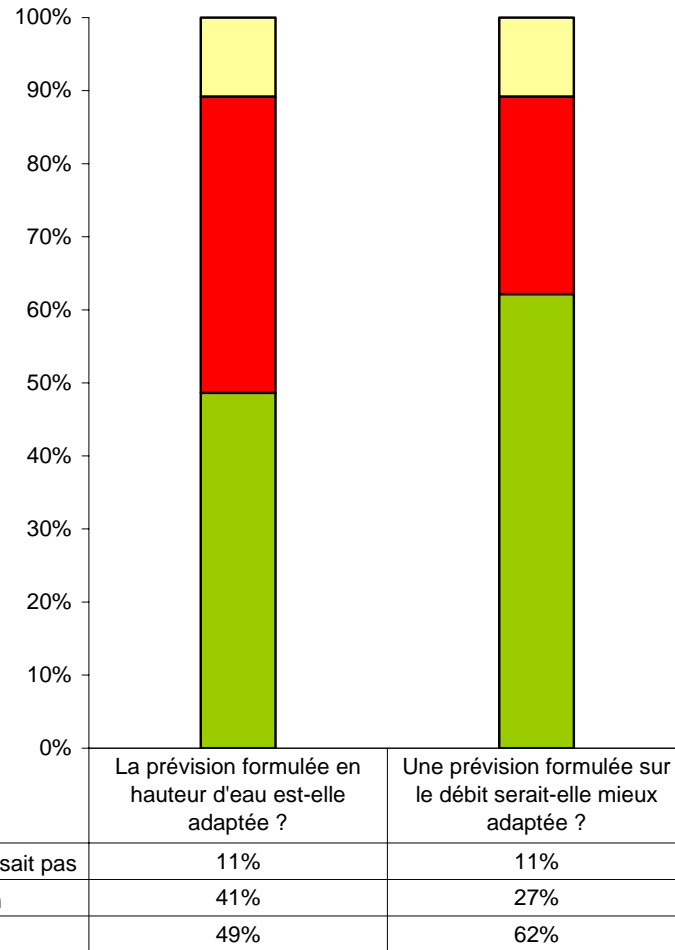
**Utilisation du site internet de vigilance sur les crues "Vigicrues"**  
 - synthèse sur l'ensemble des communes de l'axe Loire dans la Loire (42) -

Pourcentage (%)




**Mode de formulation de l'information fournie par le système de prévision  
(SPC Loire-Cher-Indre de la DIREN Centre : hauteur d'eau formulée à l'échelle de référence)  
- satisfaction des communes de l'axe Loire dans la Loire (42) -**

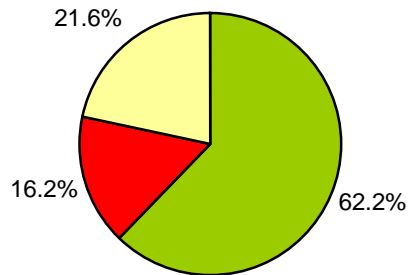
Pourcentage (%)



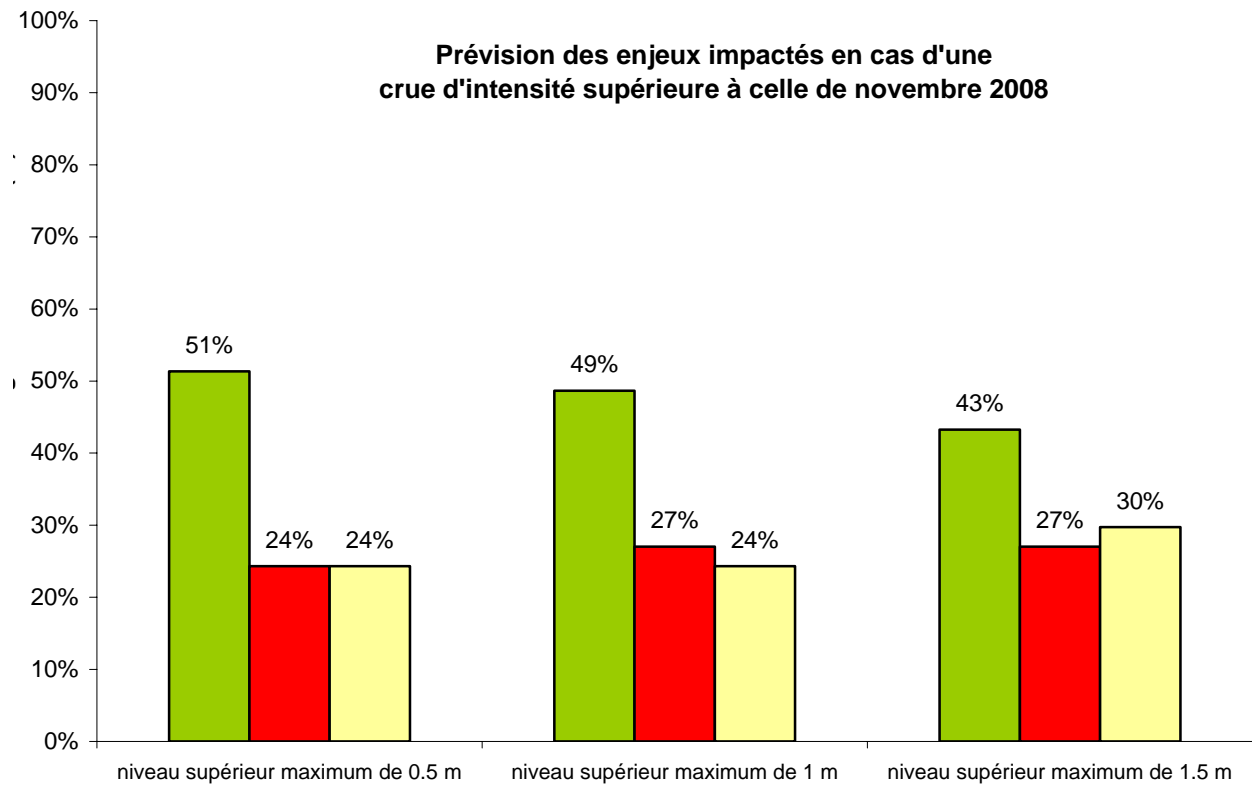
**Prévision des enjeux impactés en fonction de la cote annoncée à l'échelle de référence  
- synthèse pour l'ensemble des communes de l'axe Loire dans la Loire (42) -**



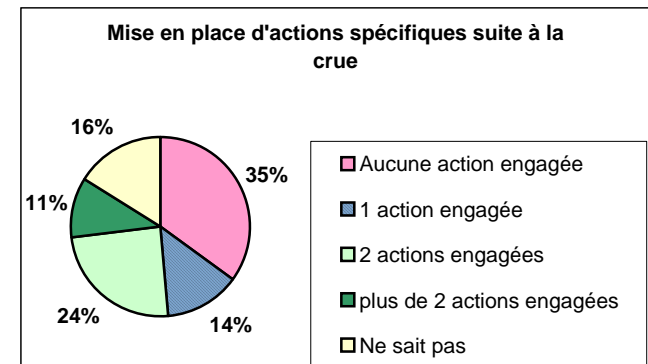
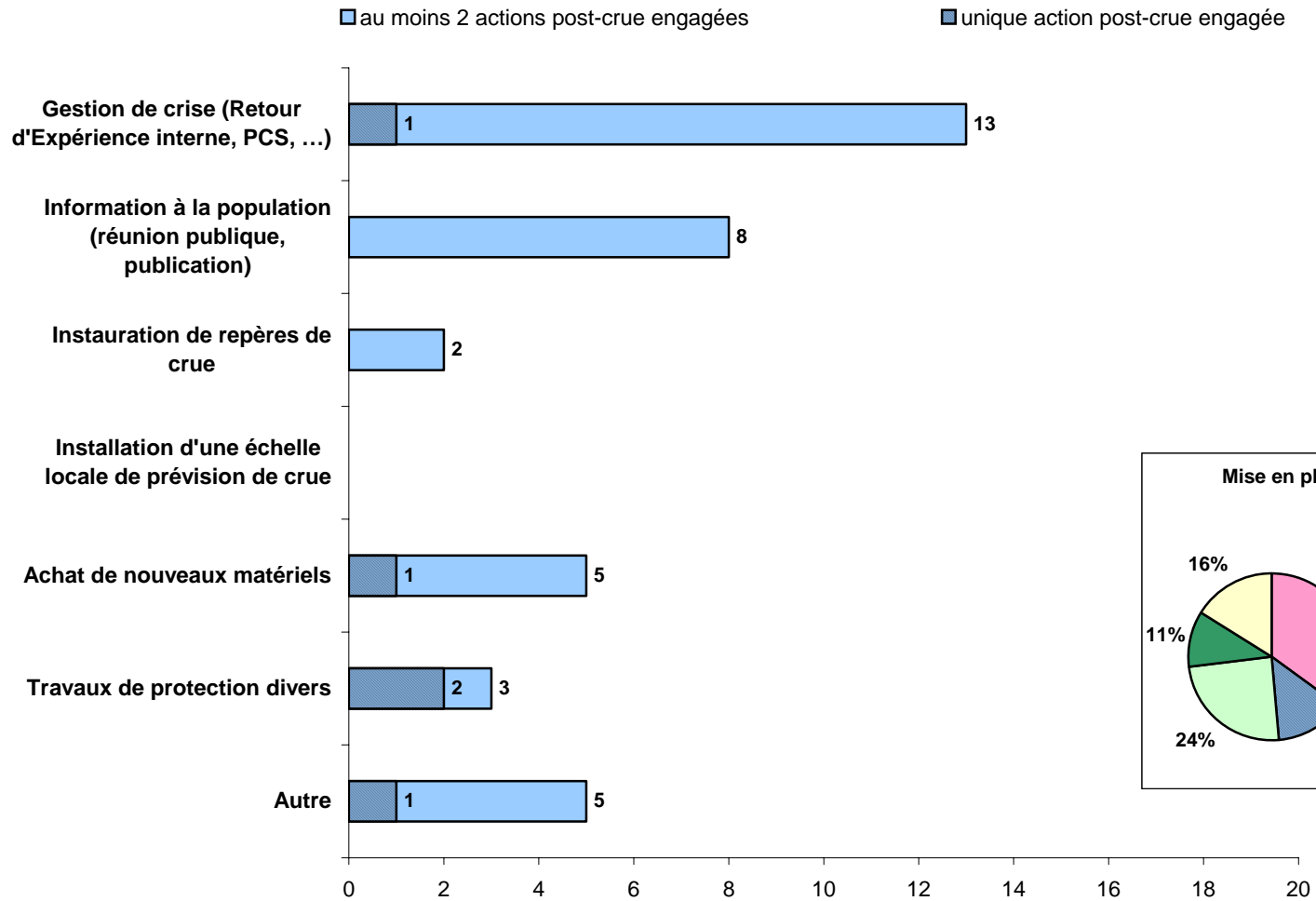
**Prévision des enjeux impactés pour cette crue**



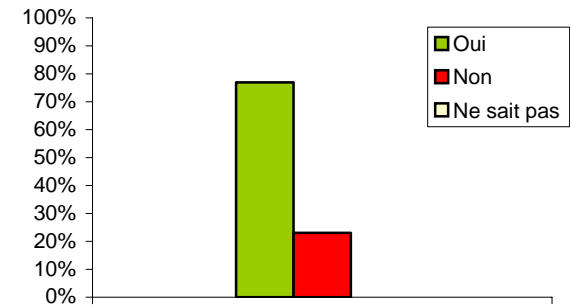
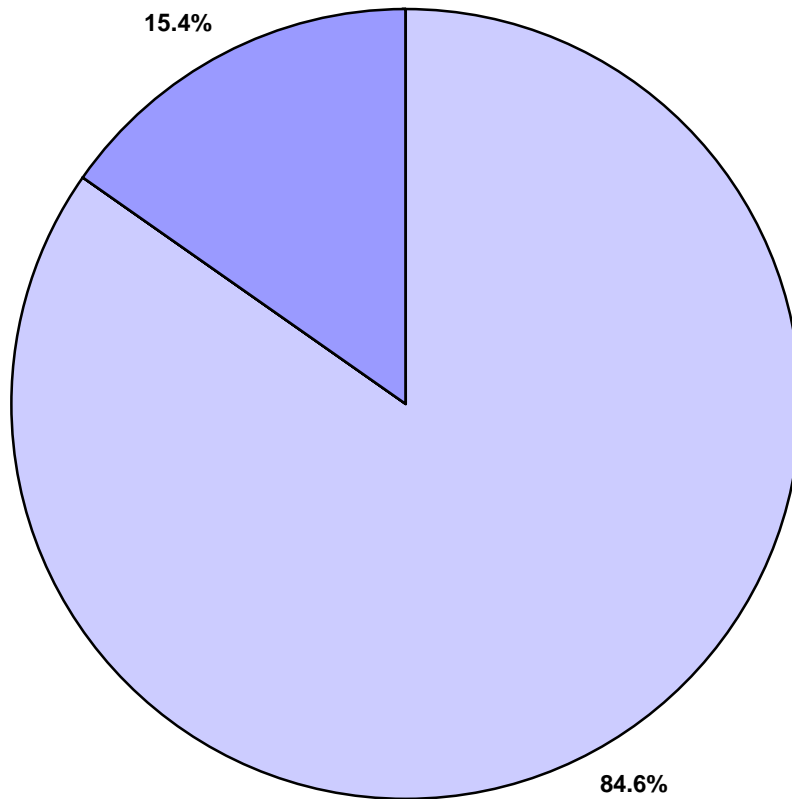
**Prévision des enjeux impactés en cas d'une crue d'intensité supérieure à celle de novembre 2008**



**Actions engagées par les communes suite à la crue  
- synthèse sur l'ensemble des communes de l'axe Loire dans la Loire (42) -**



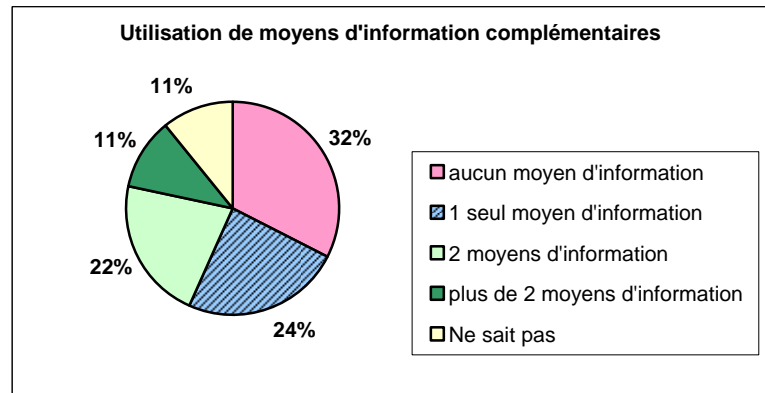
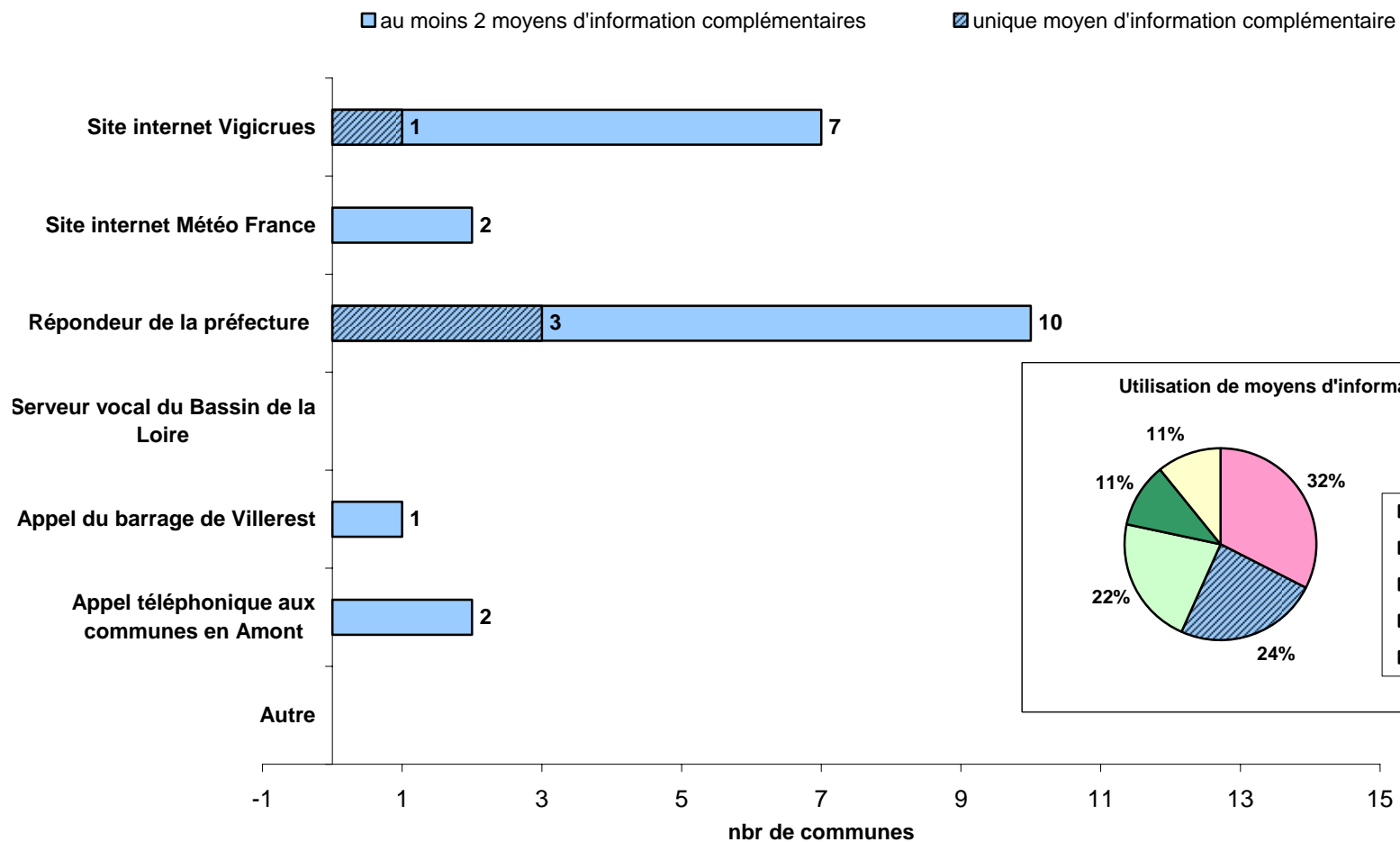
**Mode de transmission de l'information vers les communes**  
**- synthèse sur l'ensemble des communes de l'axe Loire dans l'Allier (03) -**



**Satisfaction des délais de transmission de l'information**

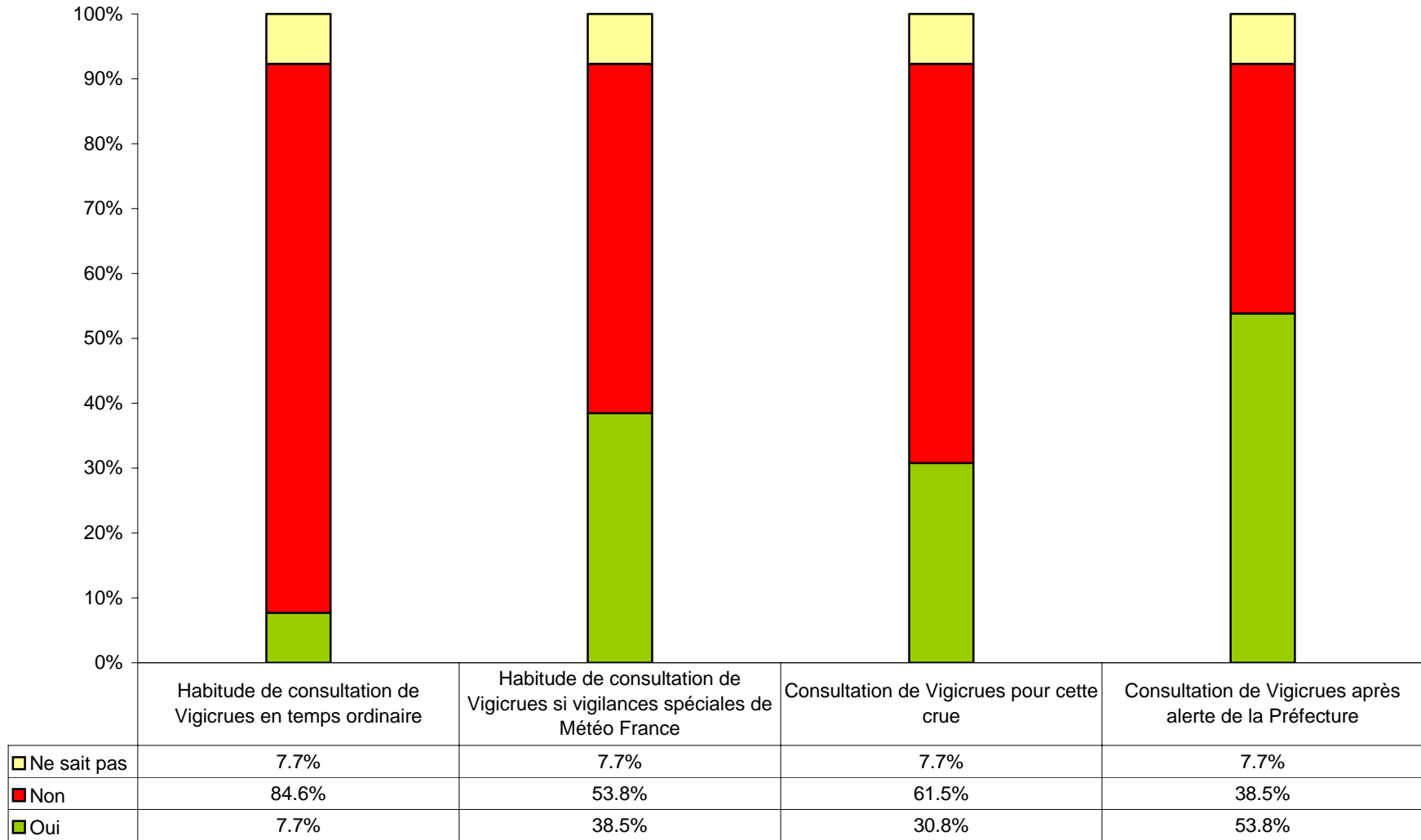
- fax de la préfecture
- appel de la préfecture
- appel d'une autre commune
- alerte d'un riverain
- autre
- ne sait pas

## Moyens d'informations complémentaires utilisés par les communes - synthèse sur l'ensemble des communes de l'axe Loire dans l'Allier (03) -



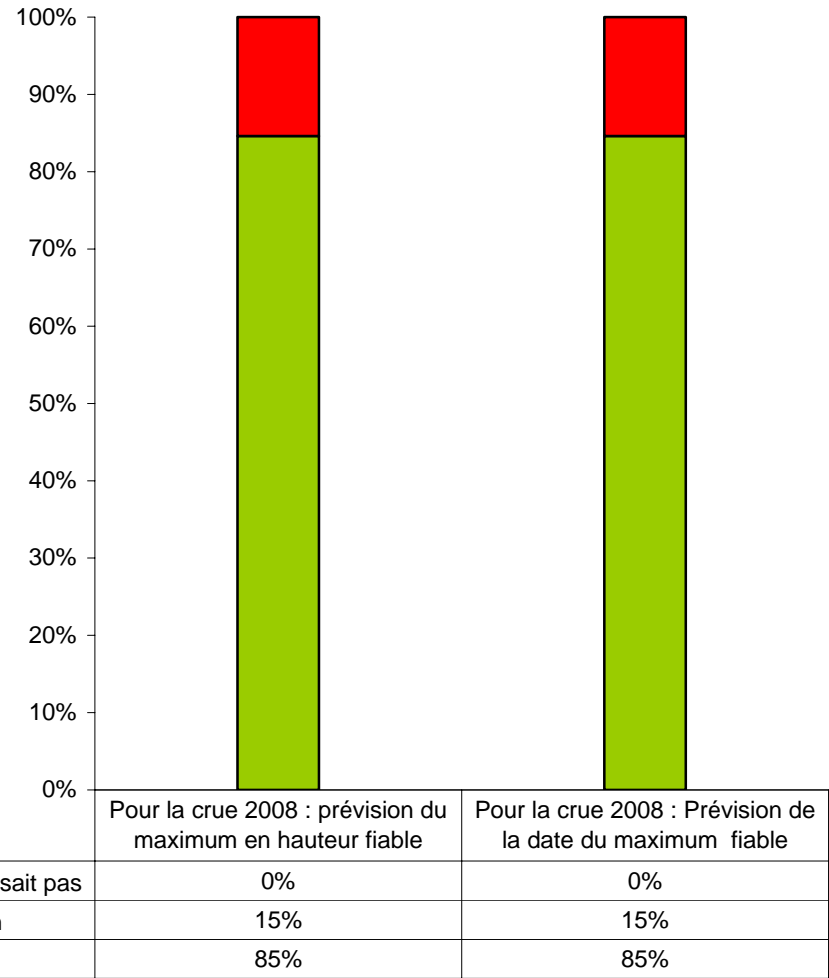
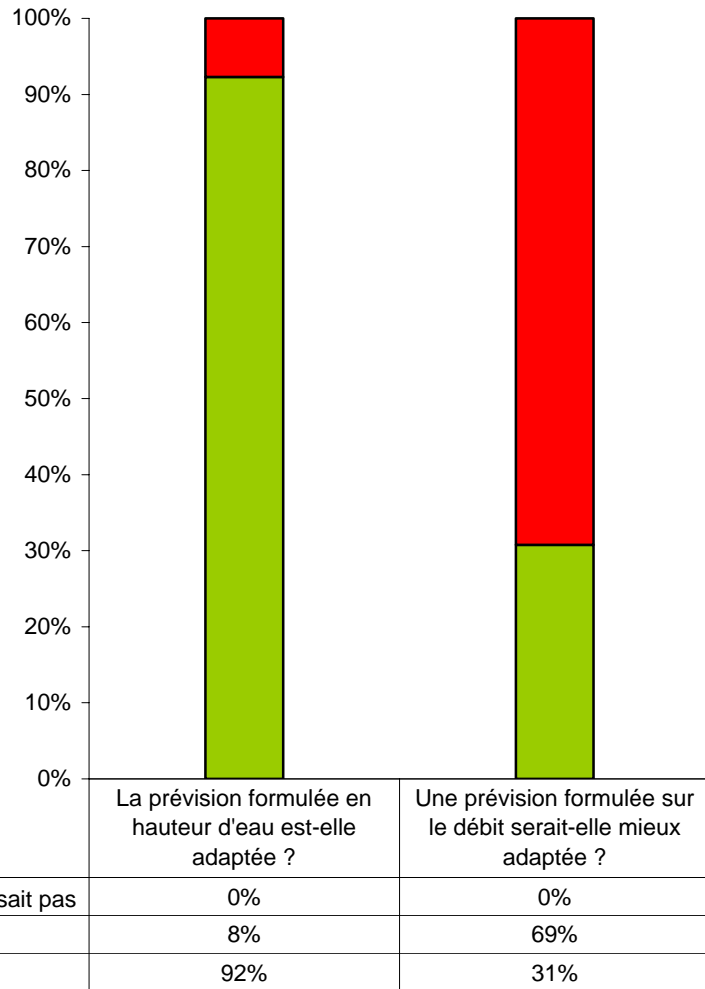
**Utilisation du site internet de vigilance sur les crues "Vigicrues"**  
 - synthèse sur l'ensemble des communes de l'axe Loire dans l'Allier (03) -

Pourcentage (%)




**Mode de formulation de l'information fournie par le système de prévision  
(SPC Loire-Cher-Indre de la DIREN Centre : hauteur d'eau formulée à l'échelle de référence)  
- satisfaction des communes de l'axe Loire dans l'Allier (03) -**

Pourcentage (%)

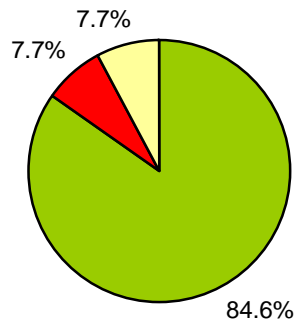




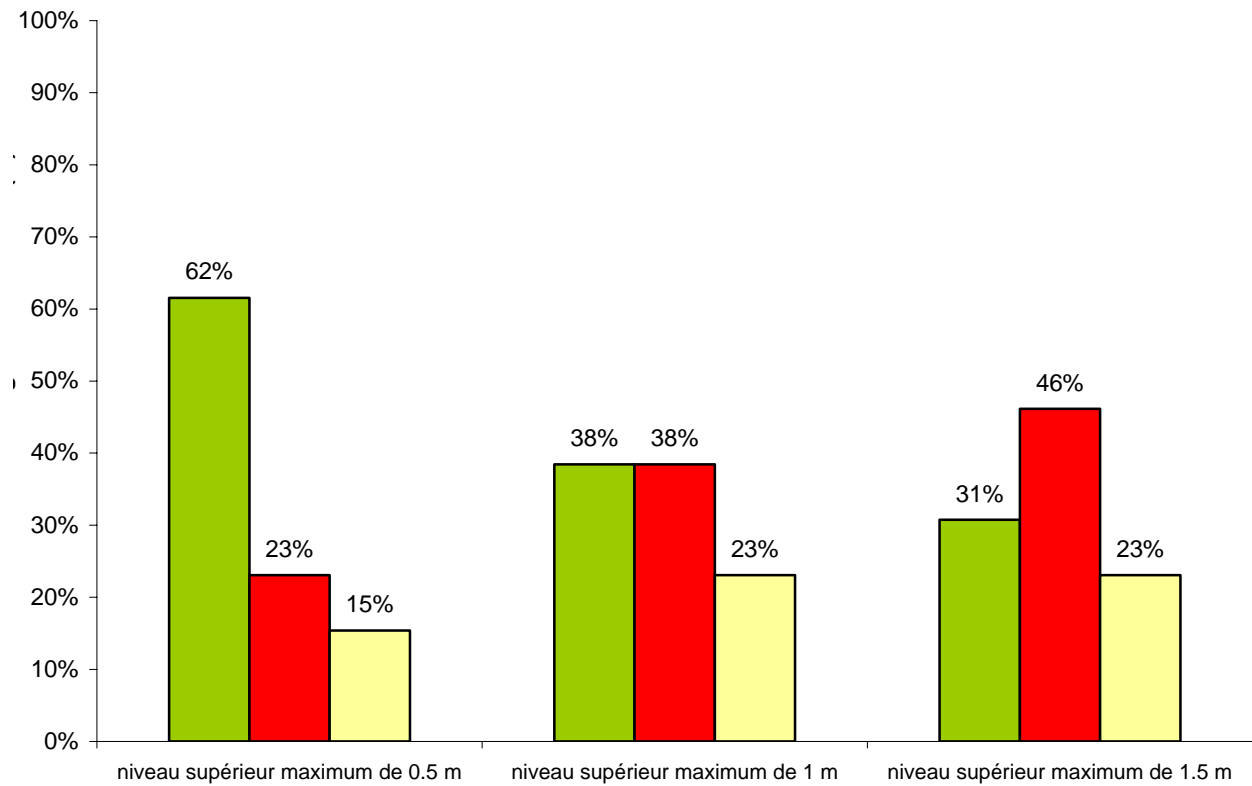
**Prévision des enjeux impactés en fonction de la cote annoncée à l'échelle de référence  
- synthèse pour l'ensemble des communes de l'axe Loire dans l'Allier (03) -**



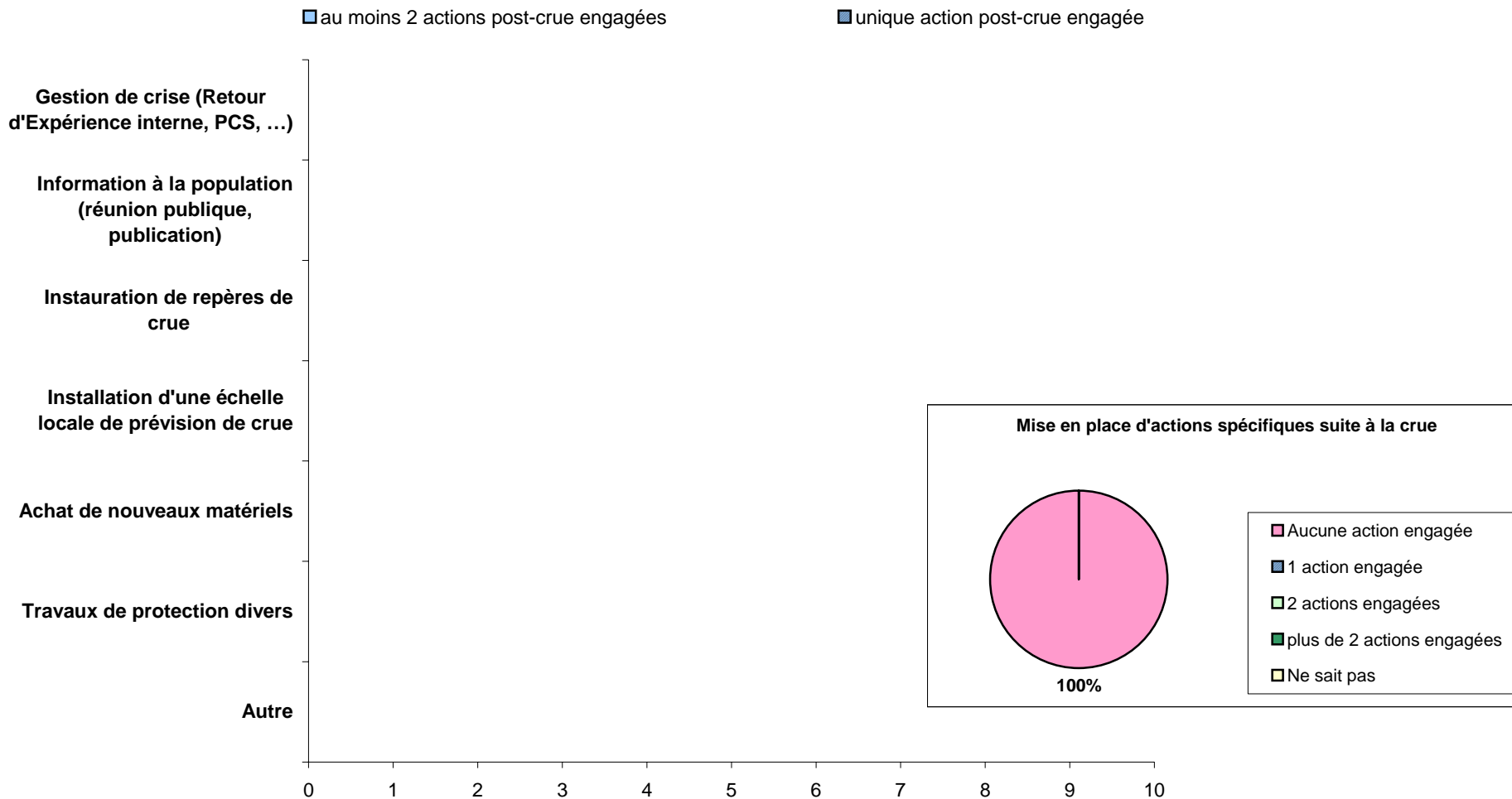
**Prévision des enjeux impactés pour cette crue**



**Prévision des enjeux impactés en cas d'une crue d'intensité supérieure à celle de novembre 2008**



**Actions engagées par les communes suite à la crue  
- synthèse sur l'ensemble des communes de l'axe Loire dans l'Allier (03) -**

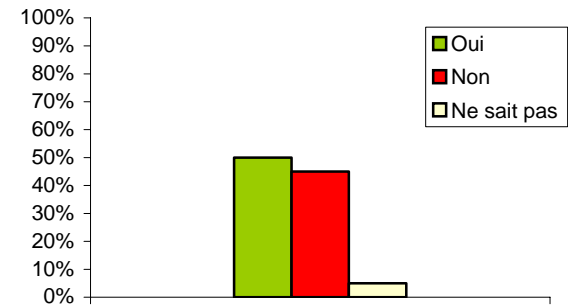
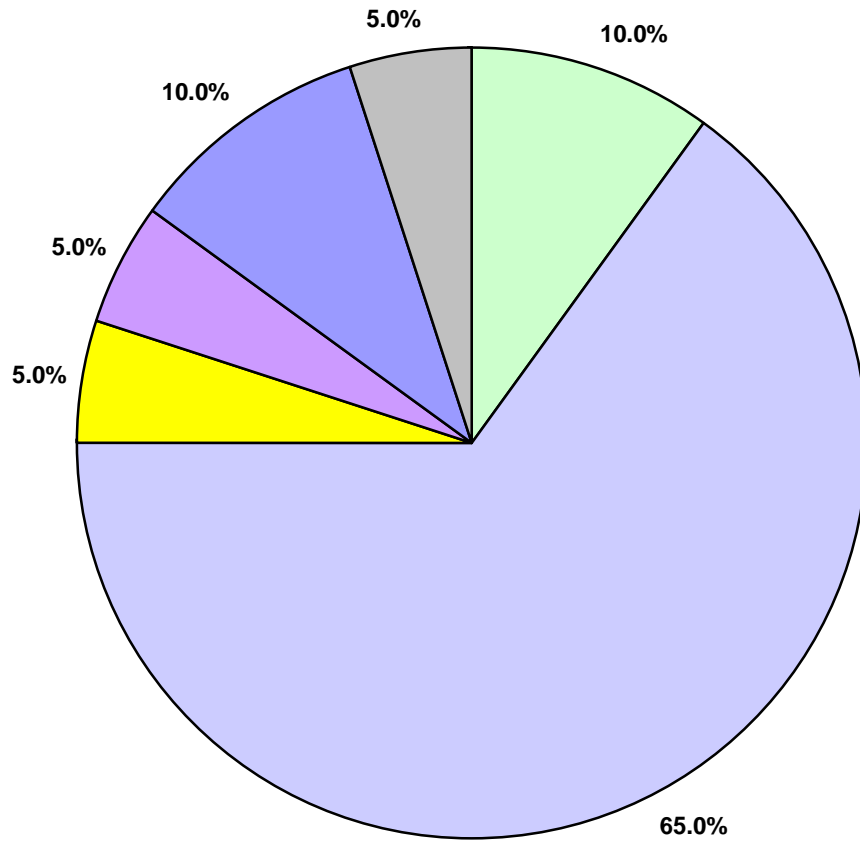


---

Département de la Saône-et-Loire (71)

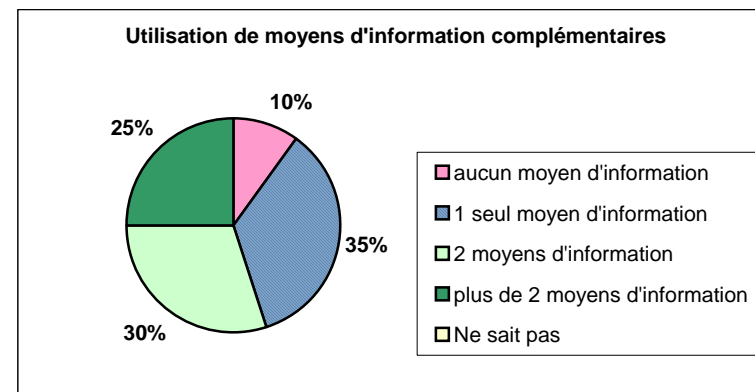
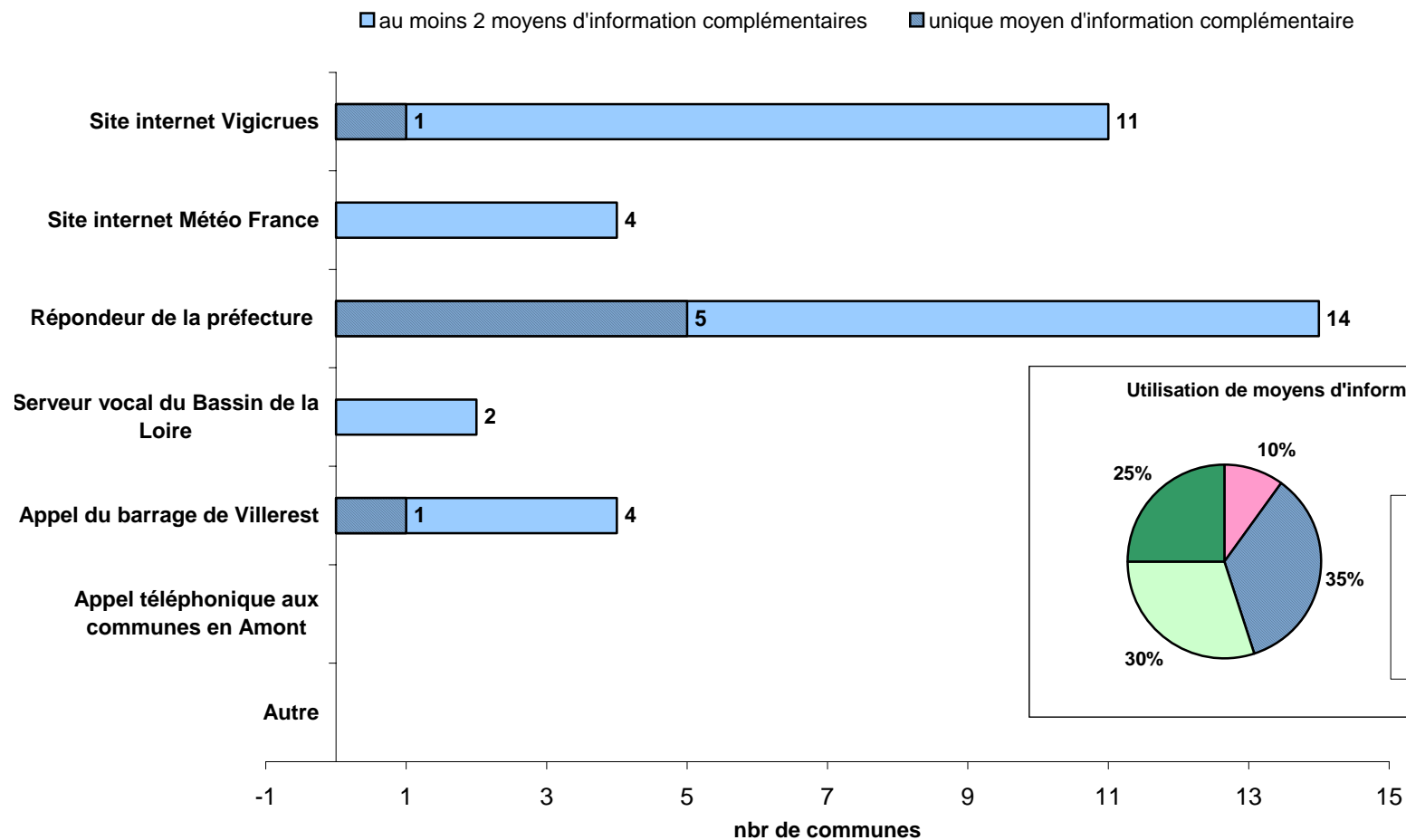
---

**Mode de transmission de l'information vers les communes**  
 - synthèse sur l'ensemble des communes de l'axe Loire en Saône et Loire (71) -



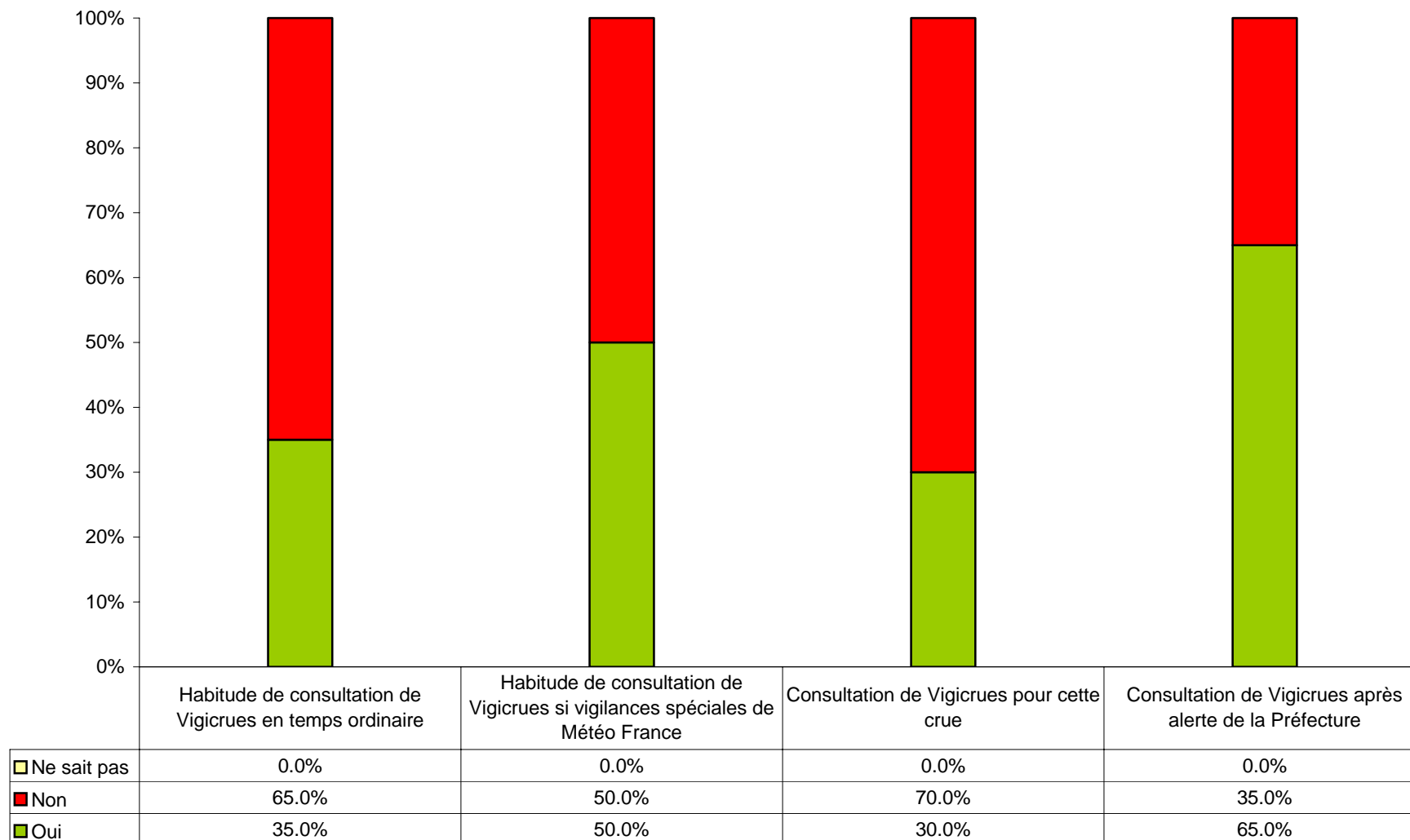
- fax de la préfecture
- appel de la préfecture
- appel d'une autre commune
- alerte d'un riverain
- autre
- ne sait pas

**Moyens d'informations complémentaires utilisés par les communes**  
**- synthèse sur l'ensemble des communes de l'axe Loire en Saône et Loire (71) -**



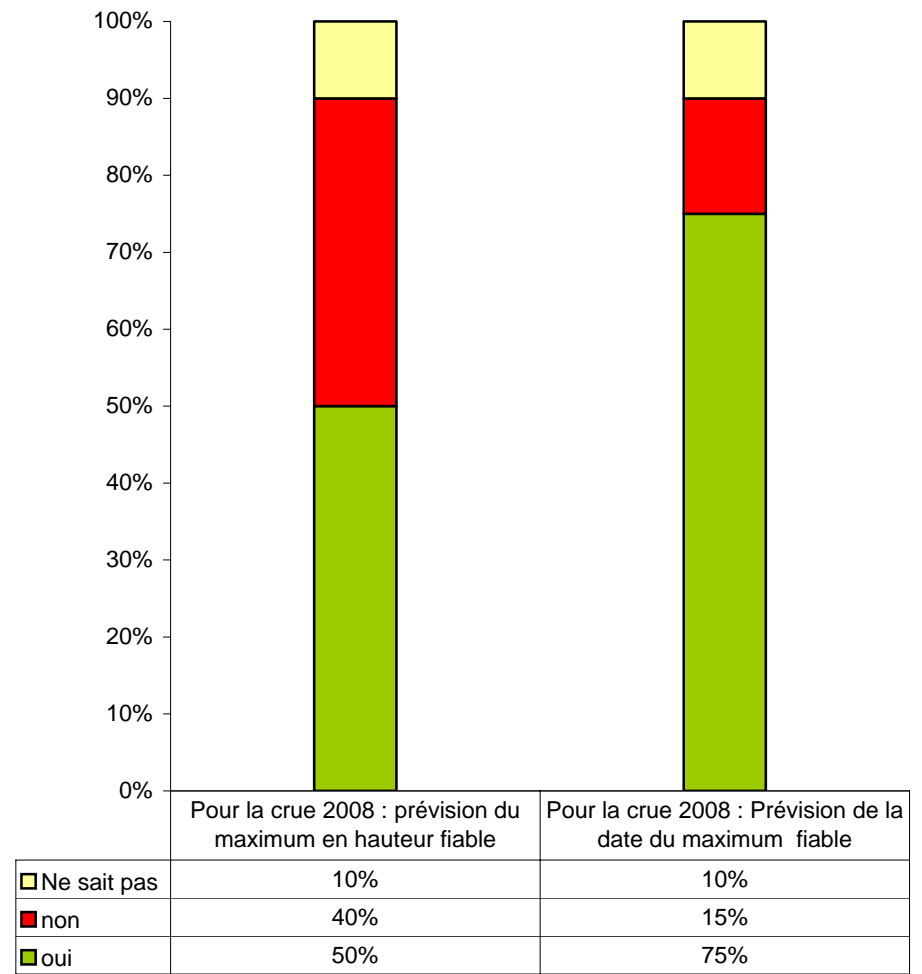
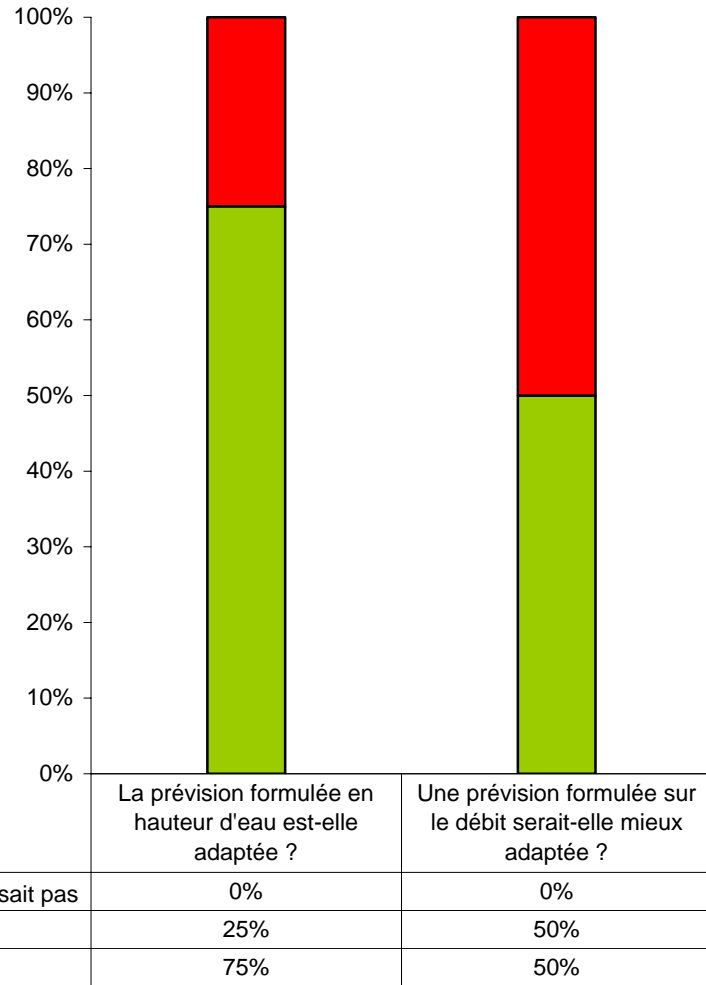
**Utilisation du site internet de vigilance sur les crues "Vigicrues"**  
 - synthèse sur l'ensemble des communes de l'axe Loire en Saône et Loire (71) -

Pourcentage (%)




**Mode de formulation de l'information fournie par le système de prévision  
(SPC Loire-Cher-Indre de la DIREN Centre : hauteur d'eau formulée à l'échelle de référence)  
- satisfaction des communes de l'axe Loire en Saône et Loire (71) -**

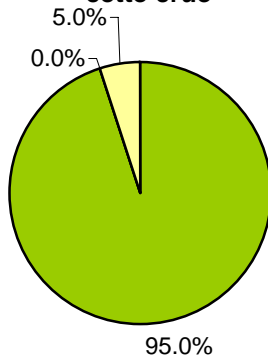
Pourcentage (%)



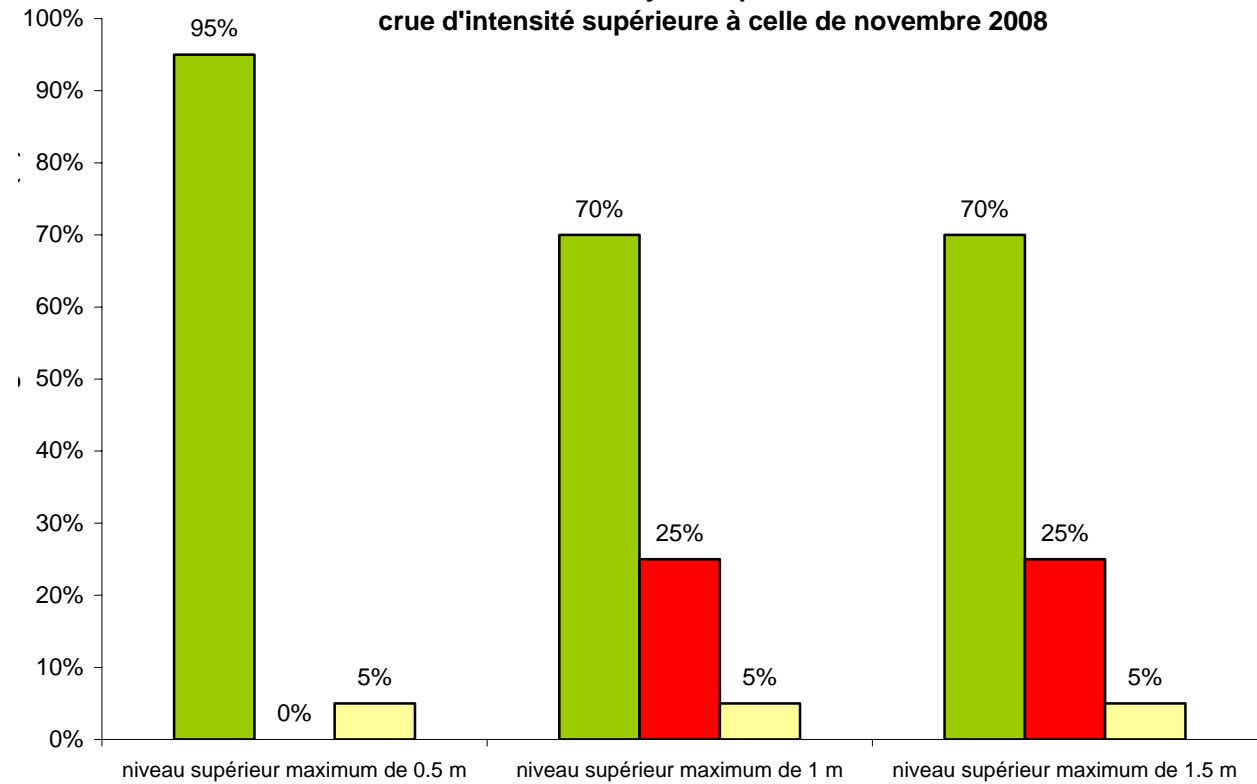
**Prévision des enjeux impactés en fonction de la cote annoncée à l'échelle de référence  
- synthèse pour l'ensemble des communes de l'axe Loire en Saône et Loire (71) -**



**Prévision des enjeux impactés pour cette crue**

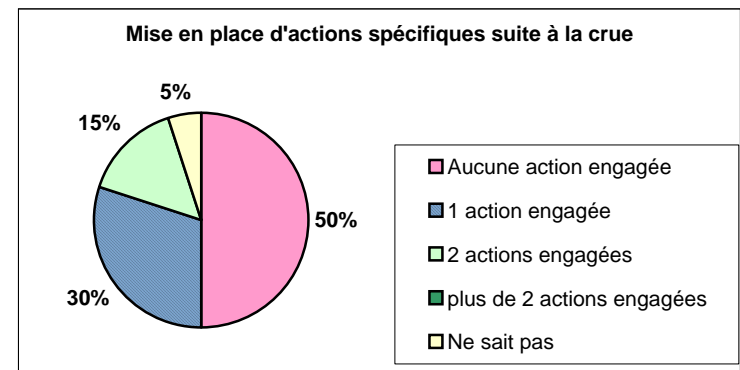
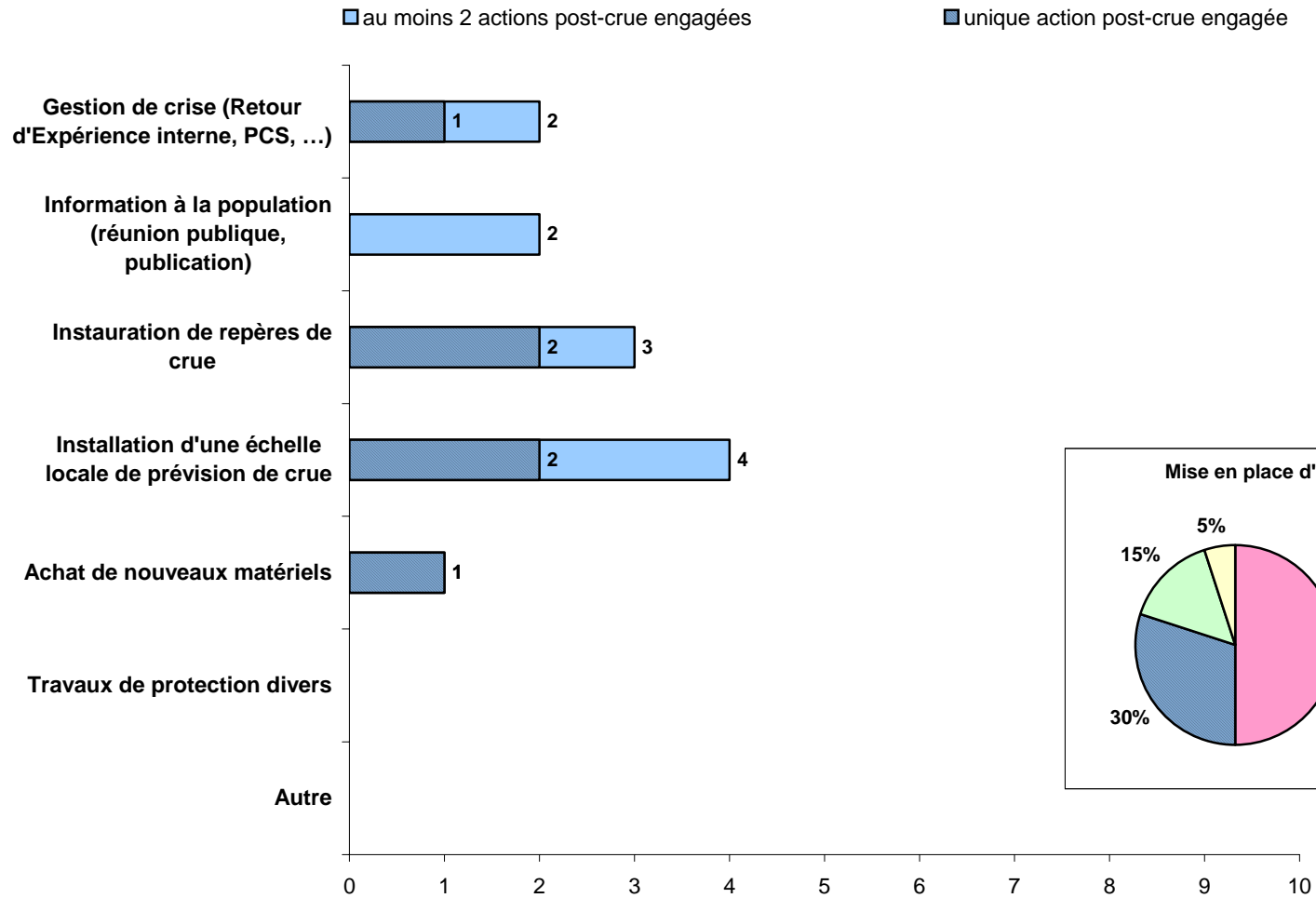


**Prévision des enjeux impactés en cas d'une crue d'intensité supérieure à celle de novembre 2008**





**Actions engagées par les communes suite à la crue  
- synthèse sur l'ensemble des communes de l'axe Loire en haute-Saône (71) -**

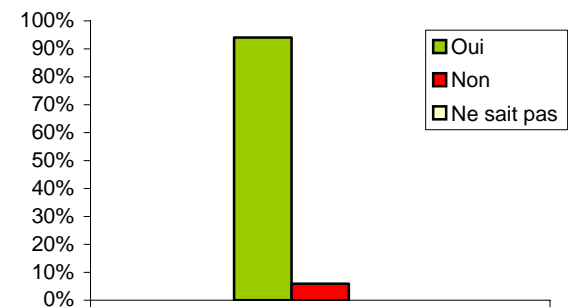
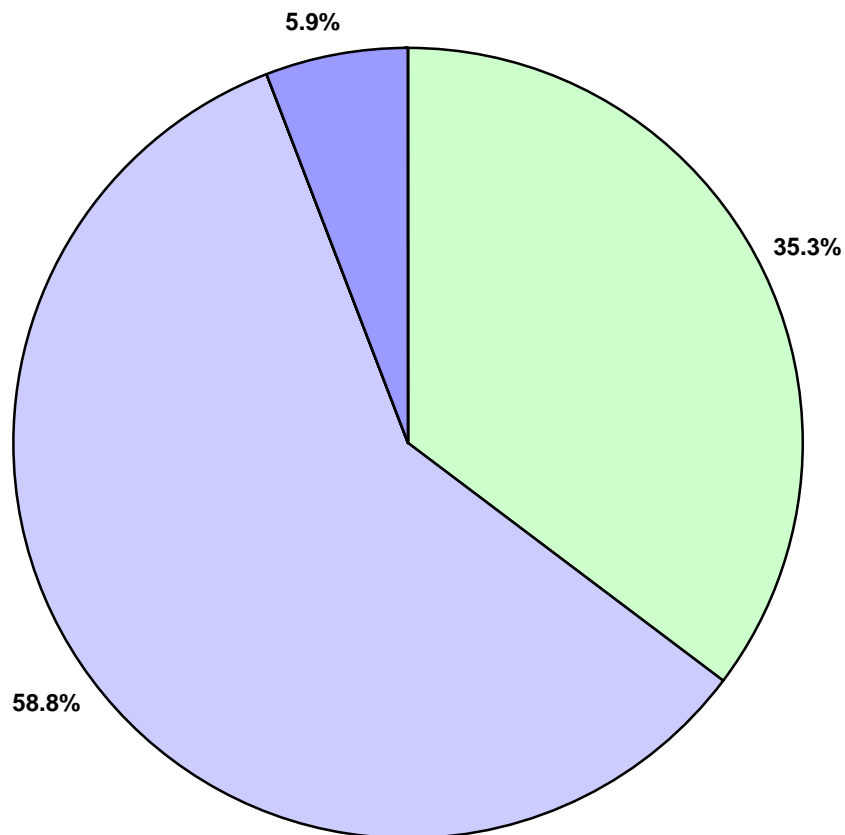


---

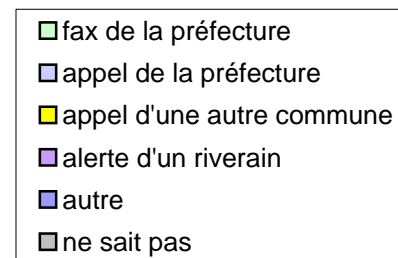
Département de la Nièvre (58)

---

**Mode de transmission de l'information vers les communes**  
 - synthèse sur l'ensemble des communes de l'axe Loire dans la Nièvre (58) -

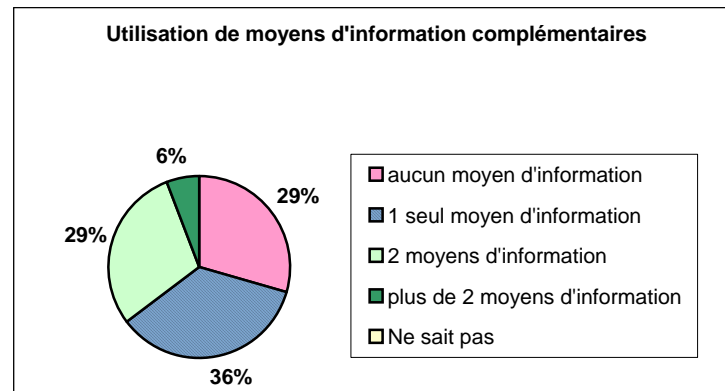
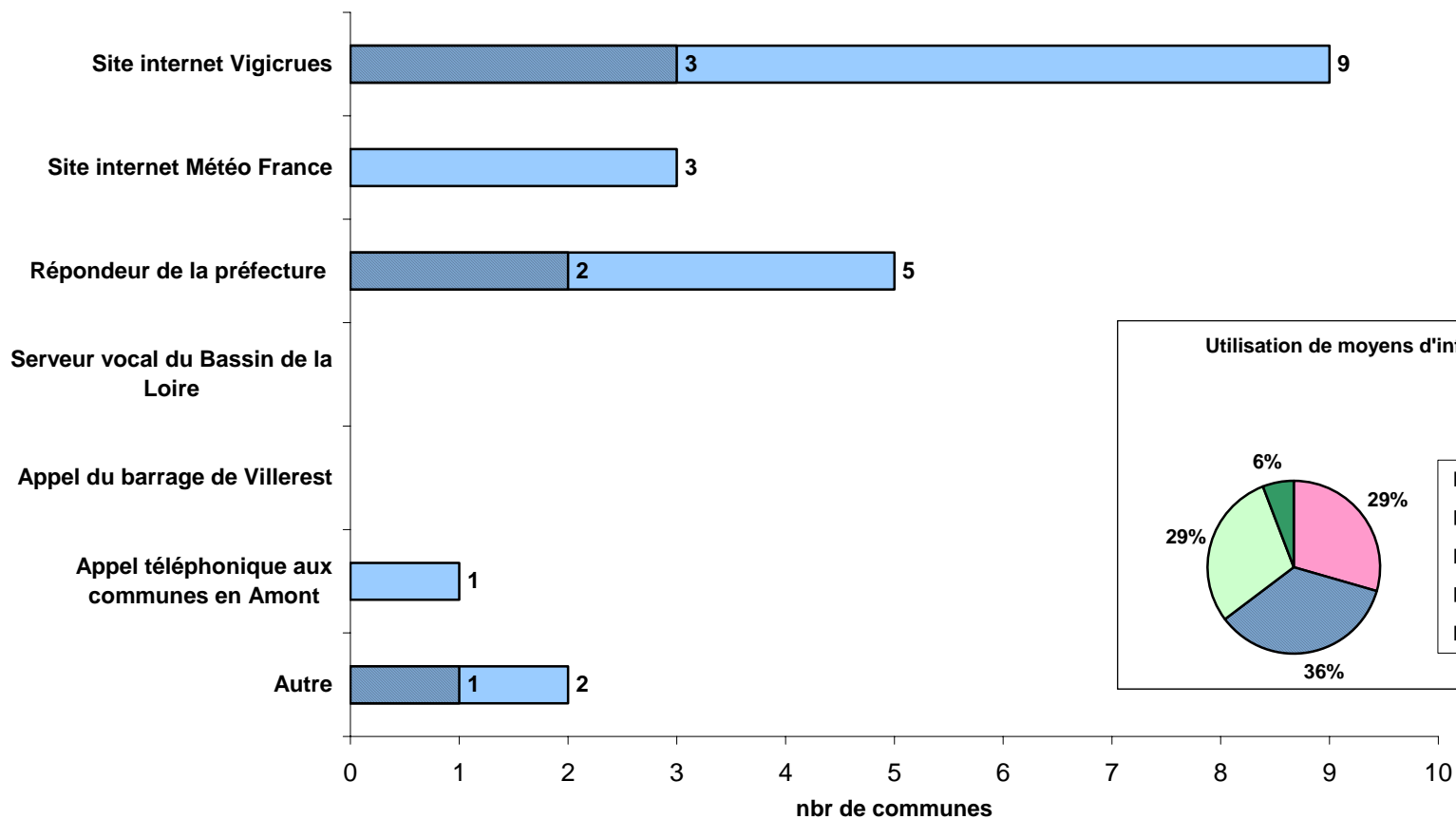


Satisfaction des délais de transmission de l'information



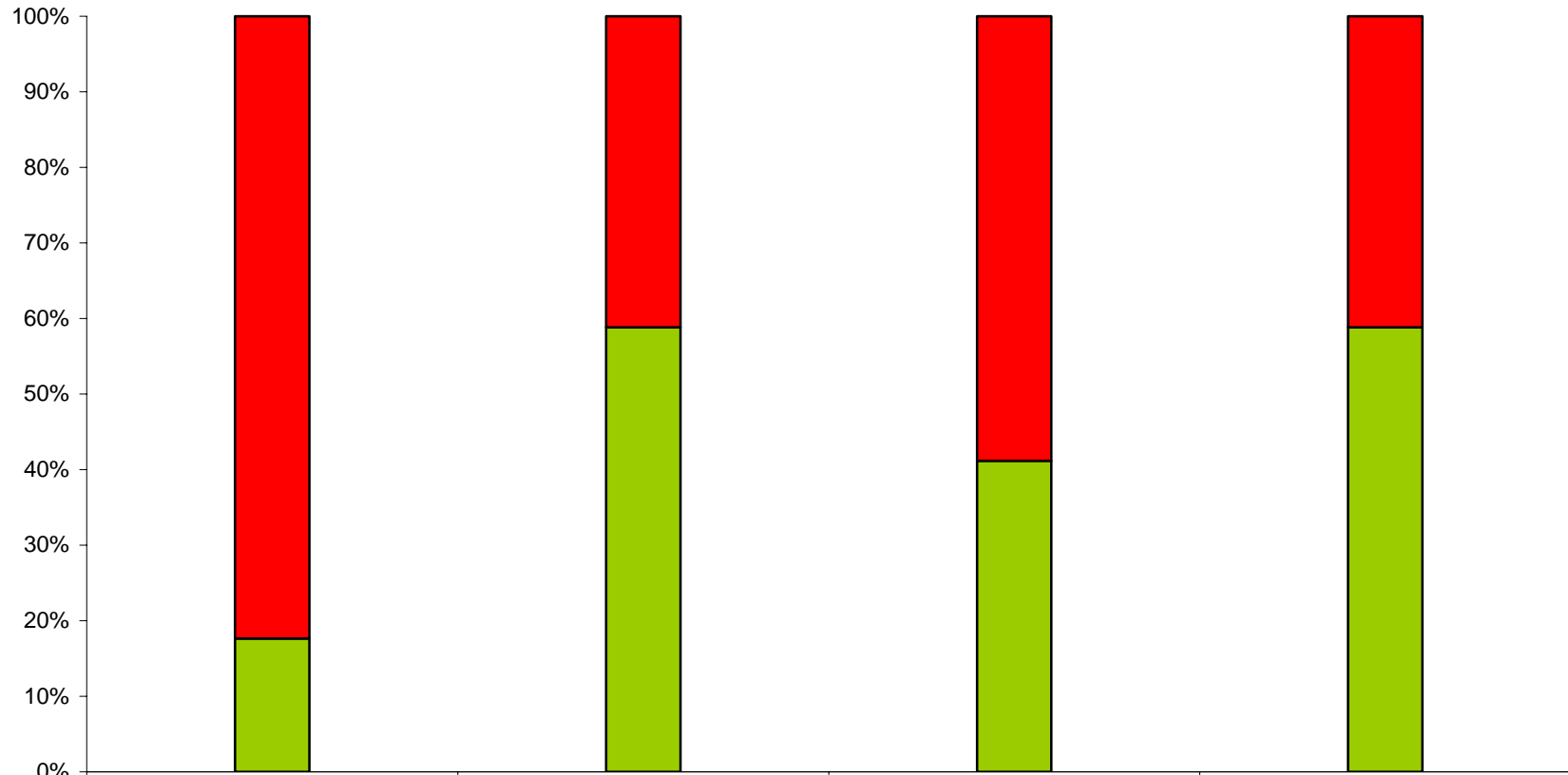
**Moyens d'informations complémentaires utilisés par les communes**  
 - synthèse sur l'ensemble des communes de l'axe Loire dans la Nièvre (58) -

■ au moins 2 moyens d'information complémentaires ■ unique moyen d'information complémentaire



**Utilisation du site internet de vigilance sur les crues "Vigicrues"**  
 - synthèse sur l'ensemble des communes de l'axe Loire dans la Nièvre (58) -

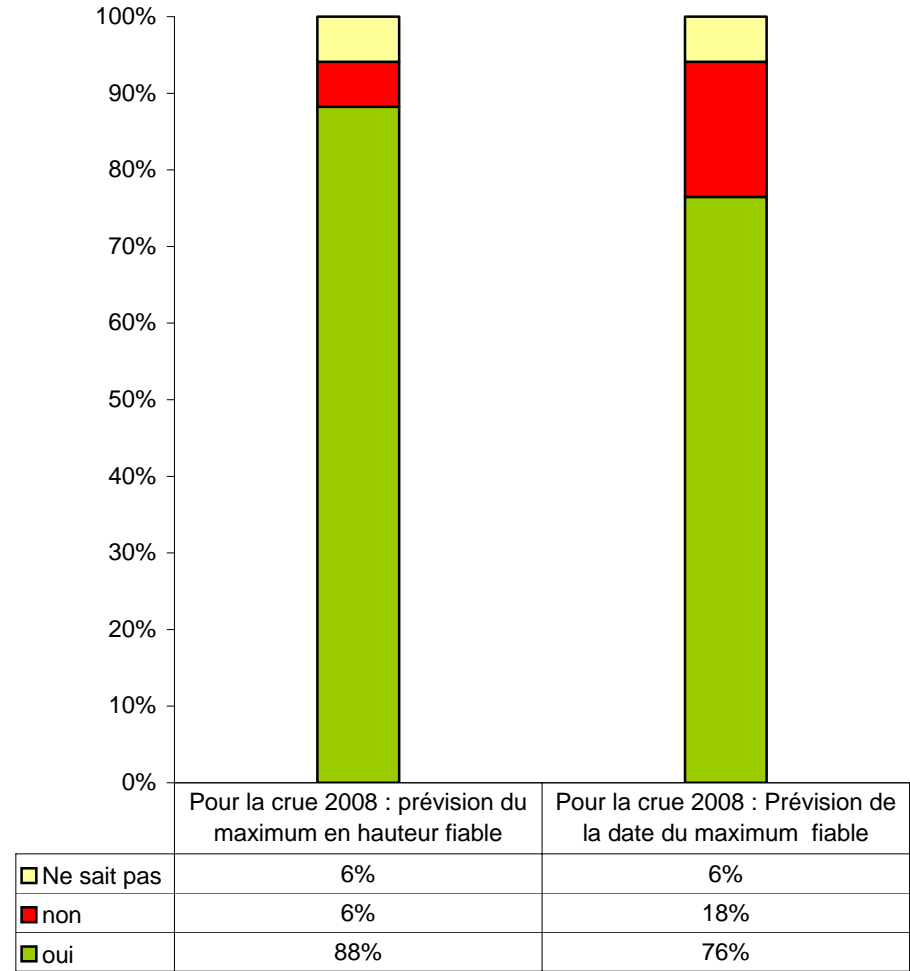
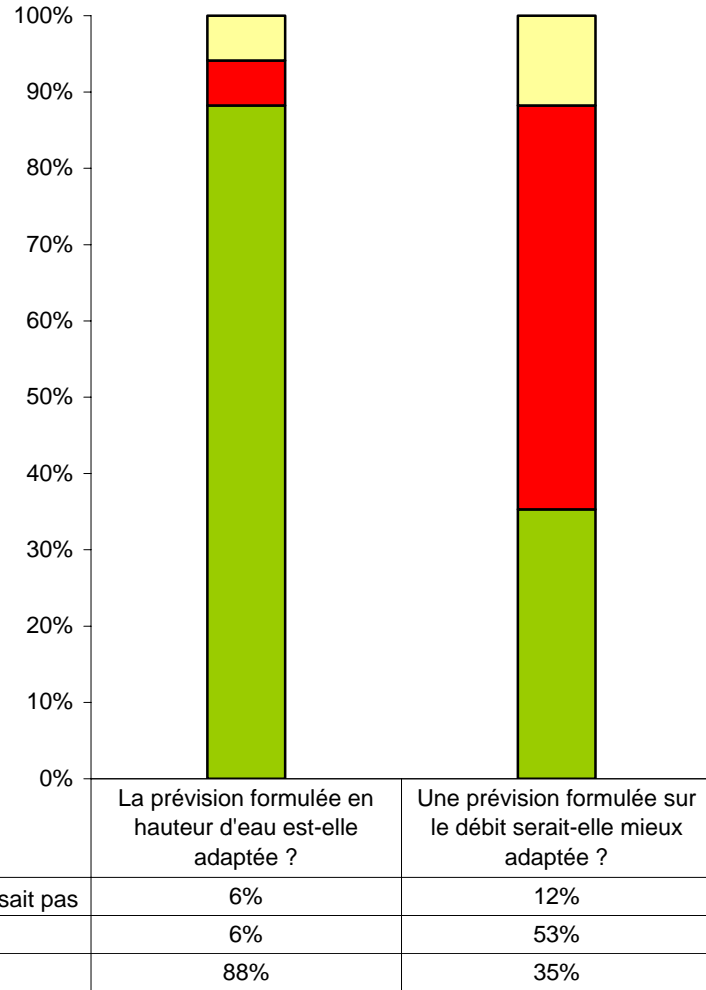
Pourcentage (%)




|             | Habitude de consultation de Vigicrues en temps ordinaire | Habitude de consultation de Vigicrues si vigilances spéciales de Météo France | Consultation de Vigicrues pour cette crue | Consultation de Vigicrues après alerte de la Préfecture |
|-------------|--|---|---|---|
| non répondu | 0.0%   | 0.0%  | 0.0%                                      | 0.0%  |
| Non         | 82.4%  | 41.2%   | 58.8%                                     | 41.2%   |
| Oui         | 17.6%  | 58.8%   | 41.2%                                     | 58.8%   |

**Mode de formulation de l'information fournie par le système de prévision  
(SPC Loire-Cher-Indre de la DIREN Centre : hauteur d'eau formulée à l'échelle de référence)  
- satisfaction des communes de l'axe Loire dans la Nièvre (58) -**

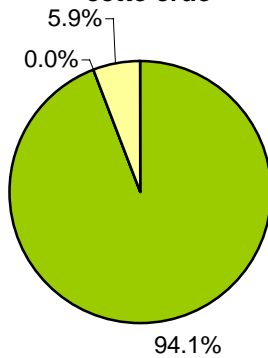
Pourcentage (%)



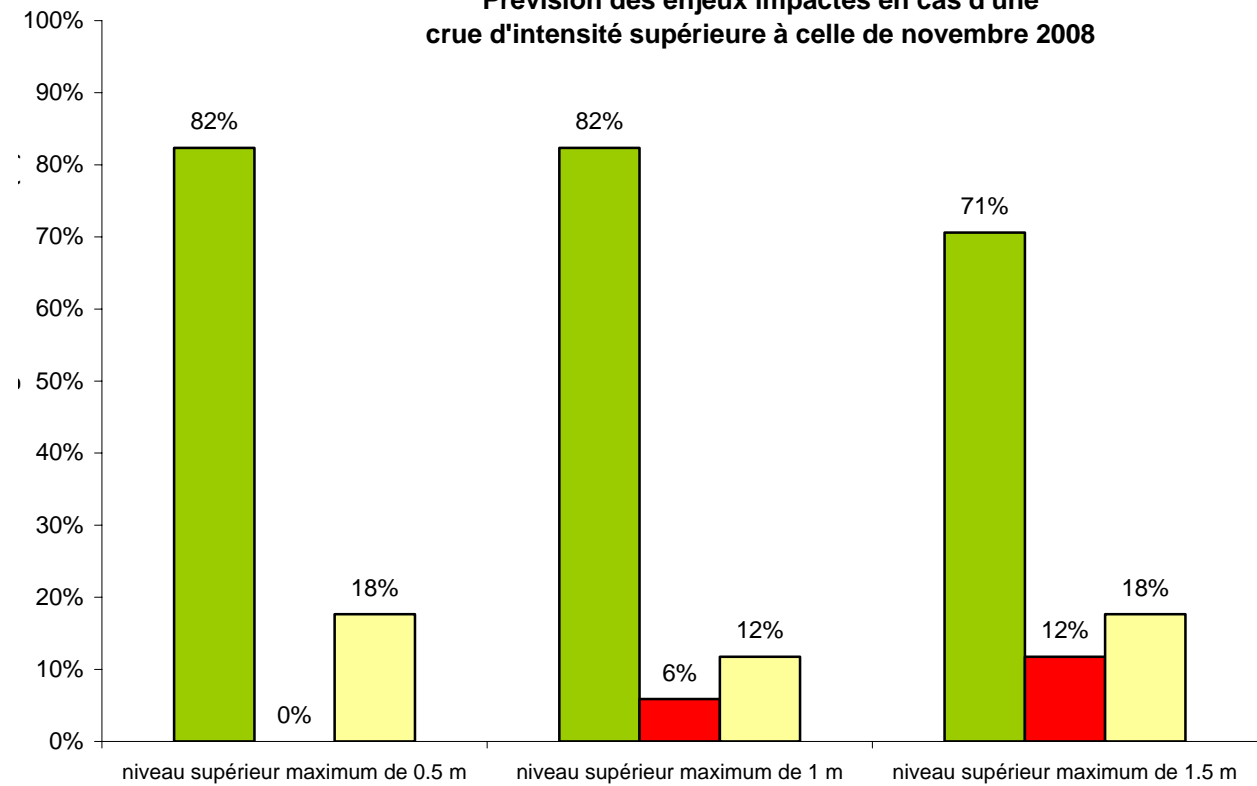
**Prévision des enjeux impactés en fonction de la cote annoncée à l'échelle de référence  
- synthèse pour l'ensemble des communes de l'axe Loire dans la Nièvre (58) -**



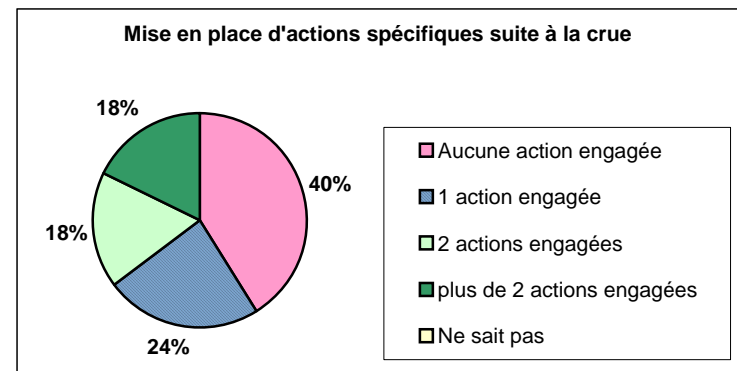
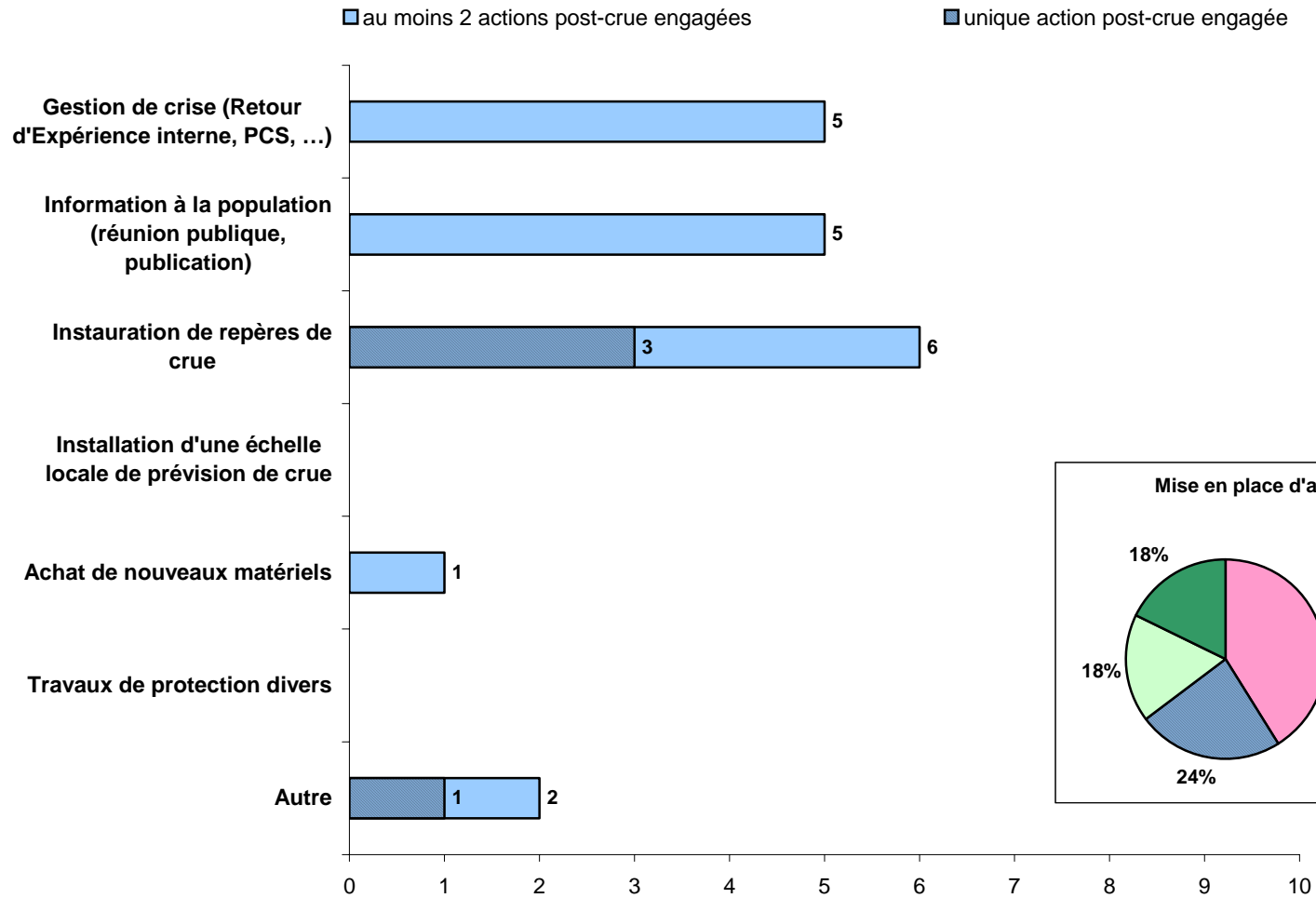
**Prévision des enjeux impactés pour cette crue**



**Prévision des enjeux impactés en cas d'une crue d'intensité supérieure à celle de novembre 2008**



**Actions engagées par les communes suite à la crue  
- synthèse sur l'ensemble des communes de l'axe Loire dans la Nièvre (58) -**





## ANNEXE 7 - AXE ALLIER

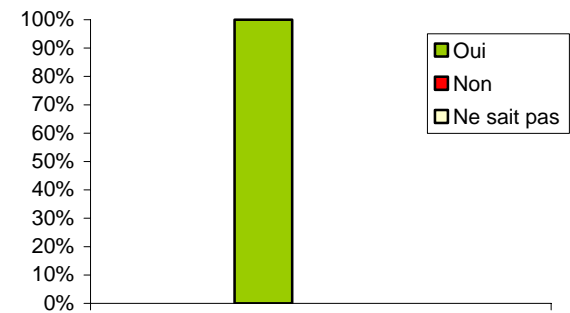
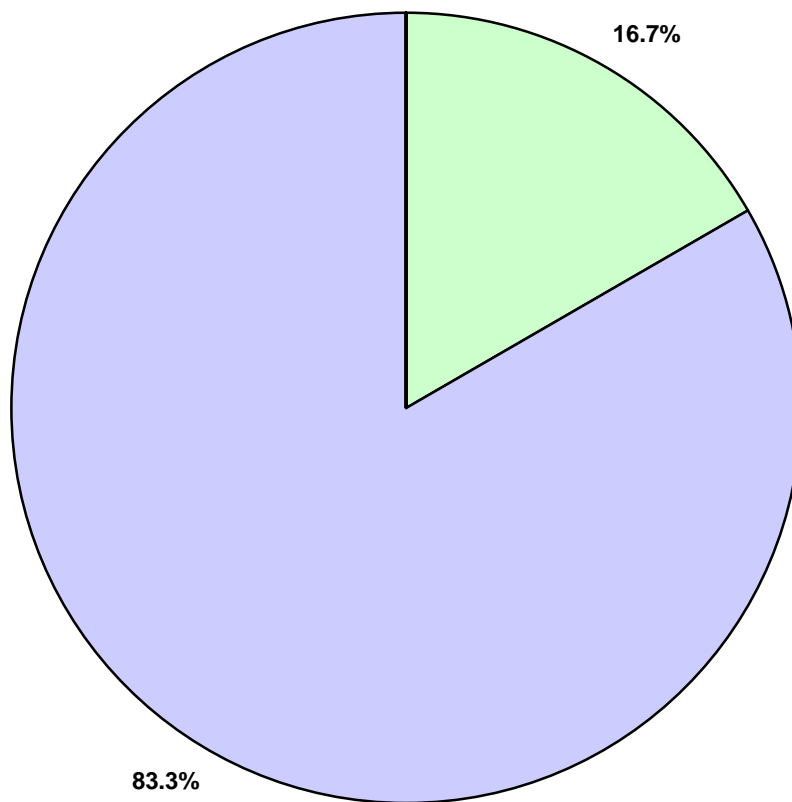
---

---

Département de la Lozère (48)

---

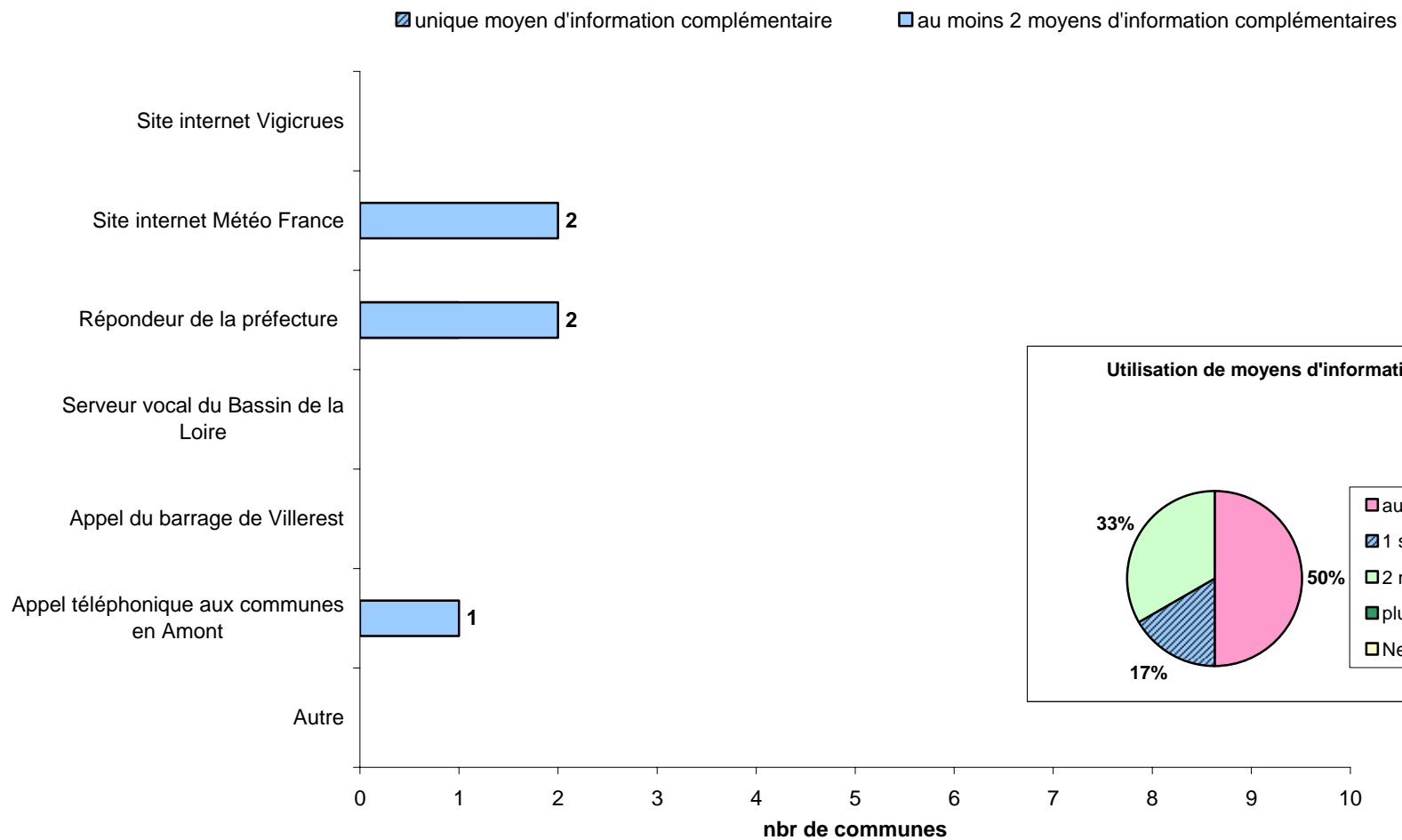
**Mode de transmission de l'information vers les communes**  
- synthèse sur l'ensemble des communes de l'axe Allier dans la Lozère (48) -



Satisfaction des délais de transmission de l'information

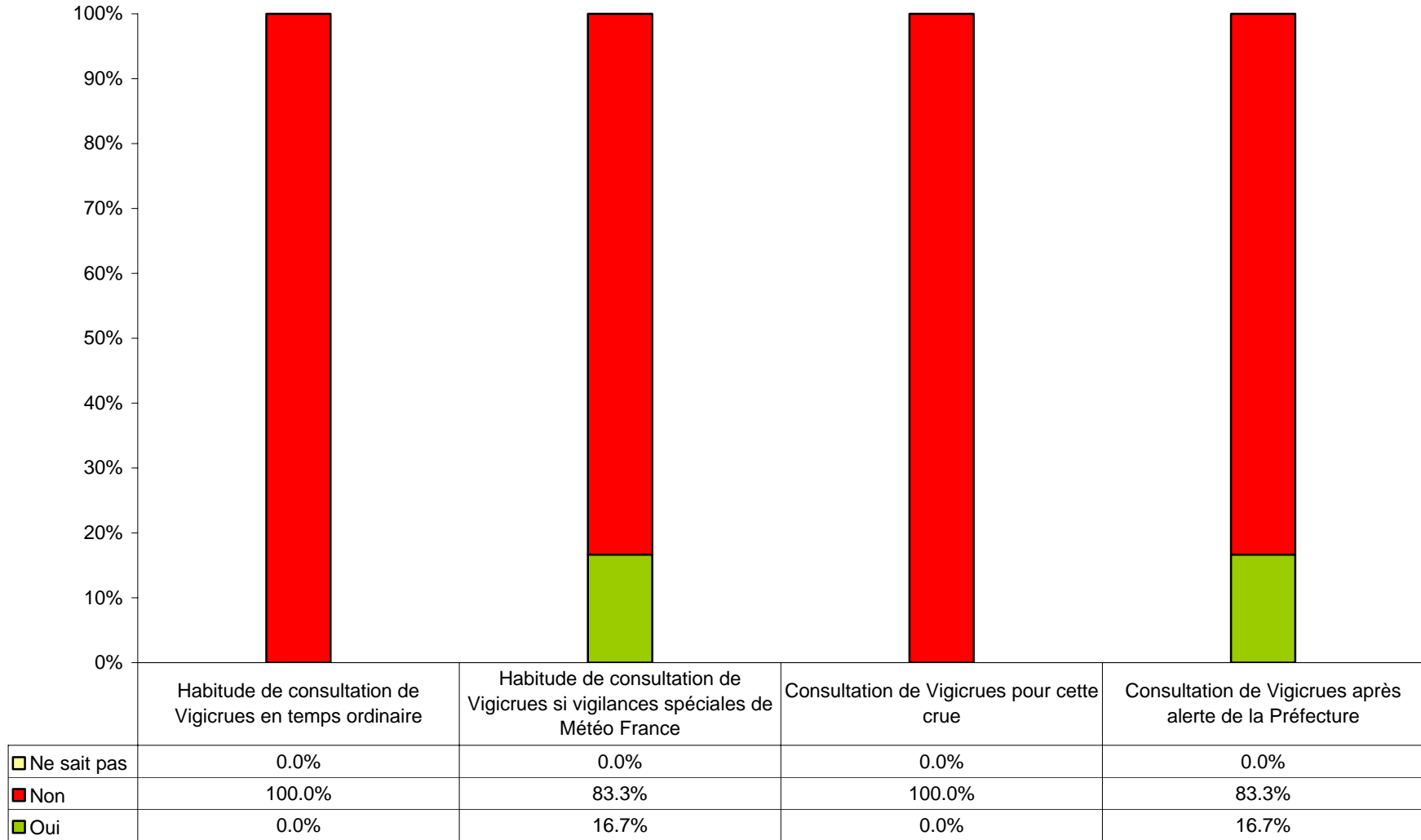
- fax de la préfecture
- appel de la préfecture
- appel d'une autre commune
- alerte d'un riverain
- autre
- ne sait pas

Moyens d'informations complémentaires utilisés par les communes  
 - synthèse sur l'ensemble des communes de l'axe Allier dans la Lozère (48) -

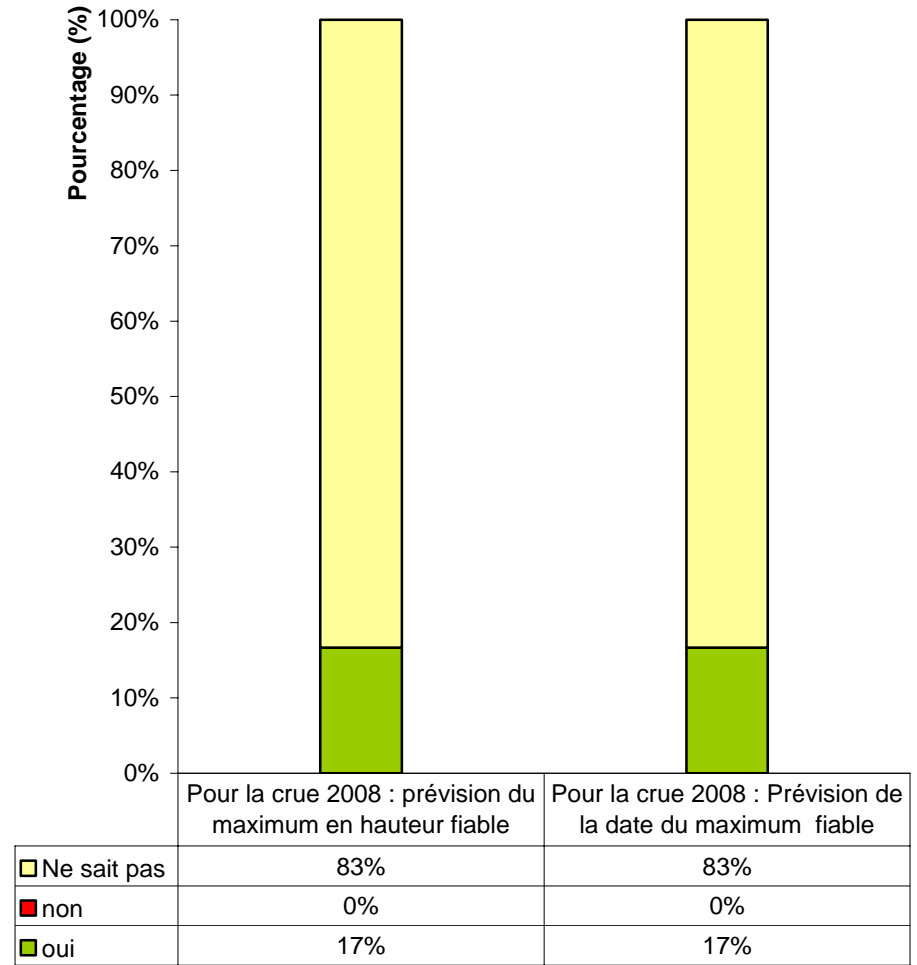
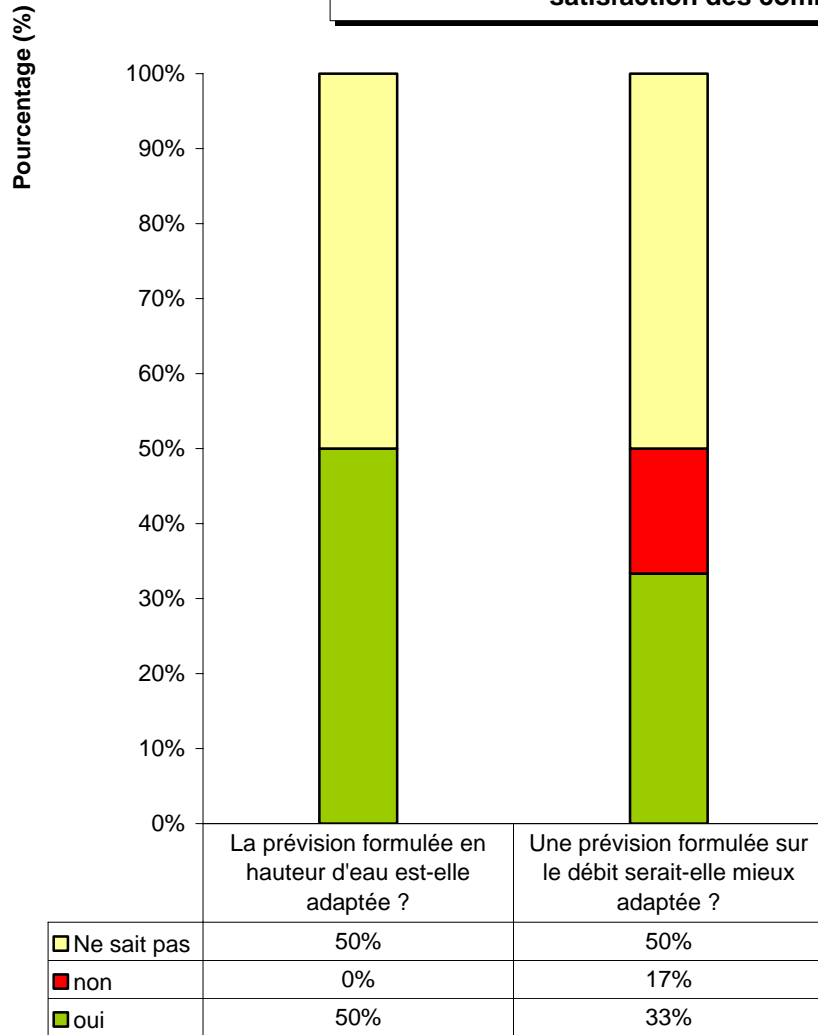


**Utilisation du site internet de vigilance sur les crues "Vigicrues"**  
 - synthèse sur l'ensemble des communes de l'axe Allier dans la Lozère (48) -


Pourcentage (%)



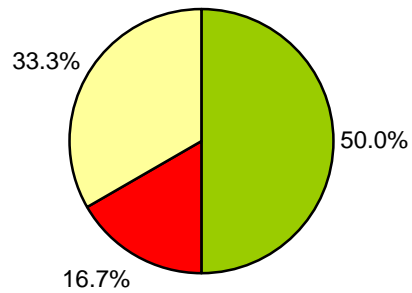
**Mode de formulation de l'information fournie par le système de prévision  
(SPC de l'Allier de la DDEA 63 : hauteur d'eau formulée à l'échelle de référence)  
- satisfaction des communes de l'axe Allier dans la Lozère (48) -**



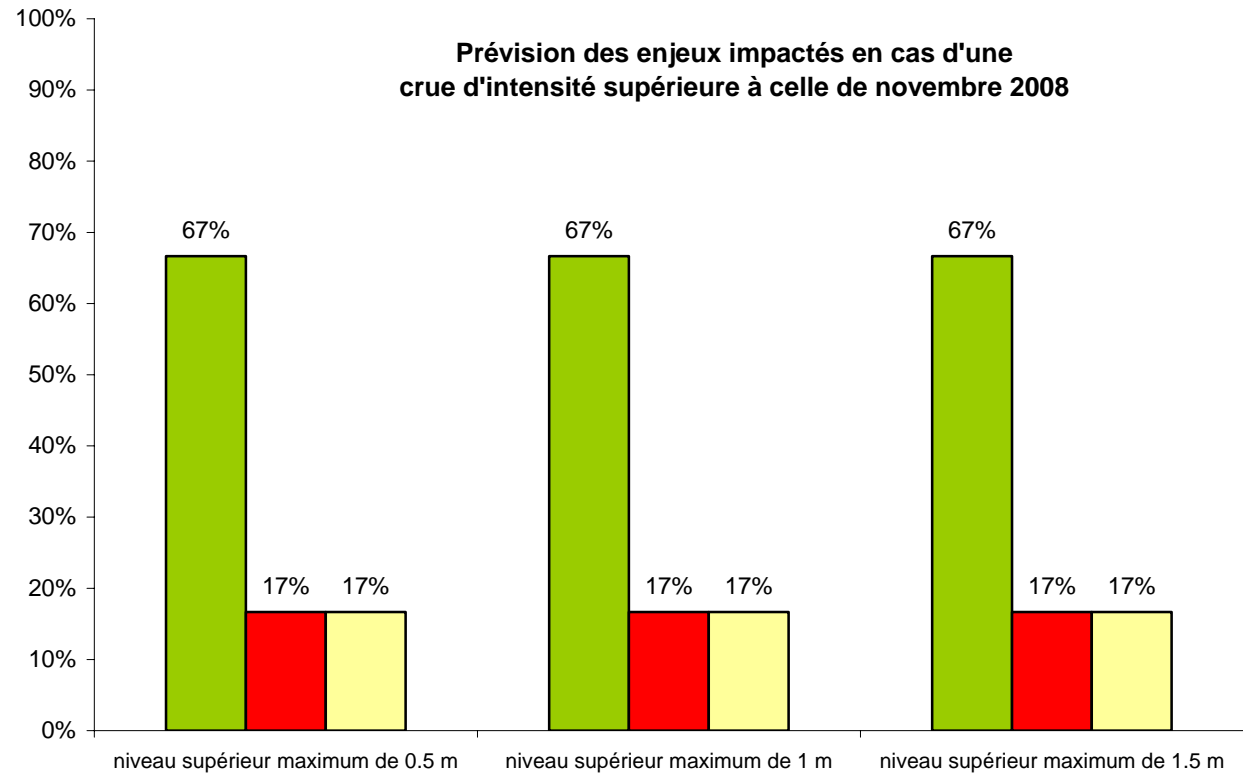
**Prévision des enjeux impactés en fonction de la cote annoncée à l'échelle de référence  
- synthèse pour l'ensemble des communes de l'axe Allier dans la Lozère (48) -**



**Prévision des enjeux impactés pour cette crue**



**Prévision des enjeux impactés en cas d'une crue d'intensité supérieure à celle de novembre 2008**



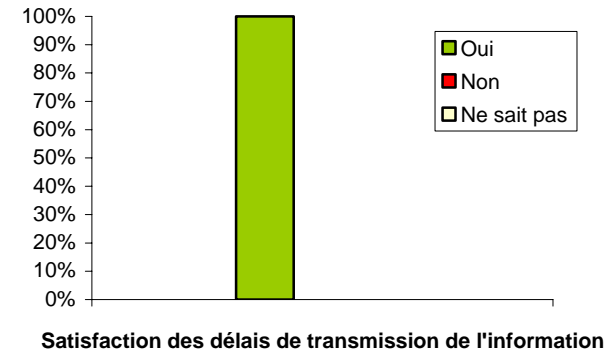
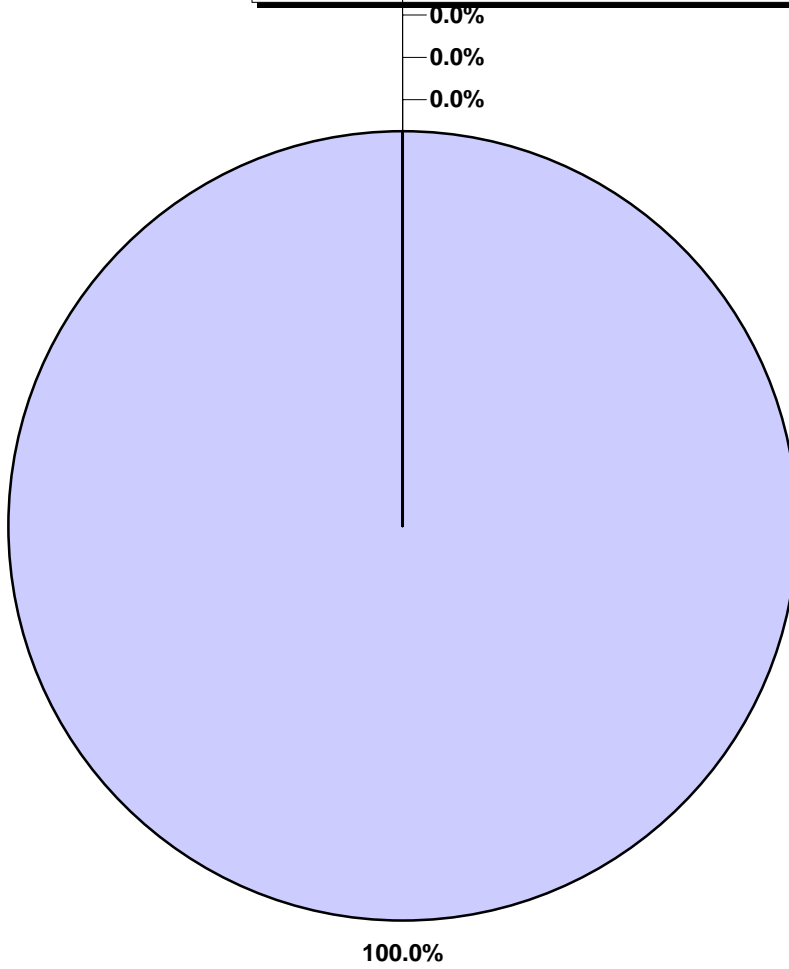
---

Département de l'Ardèche (07)

---



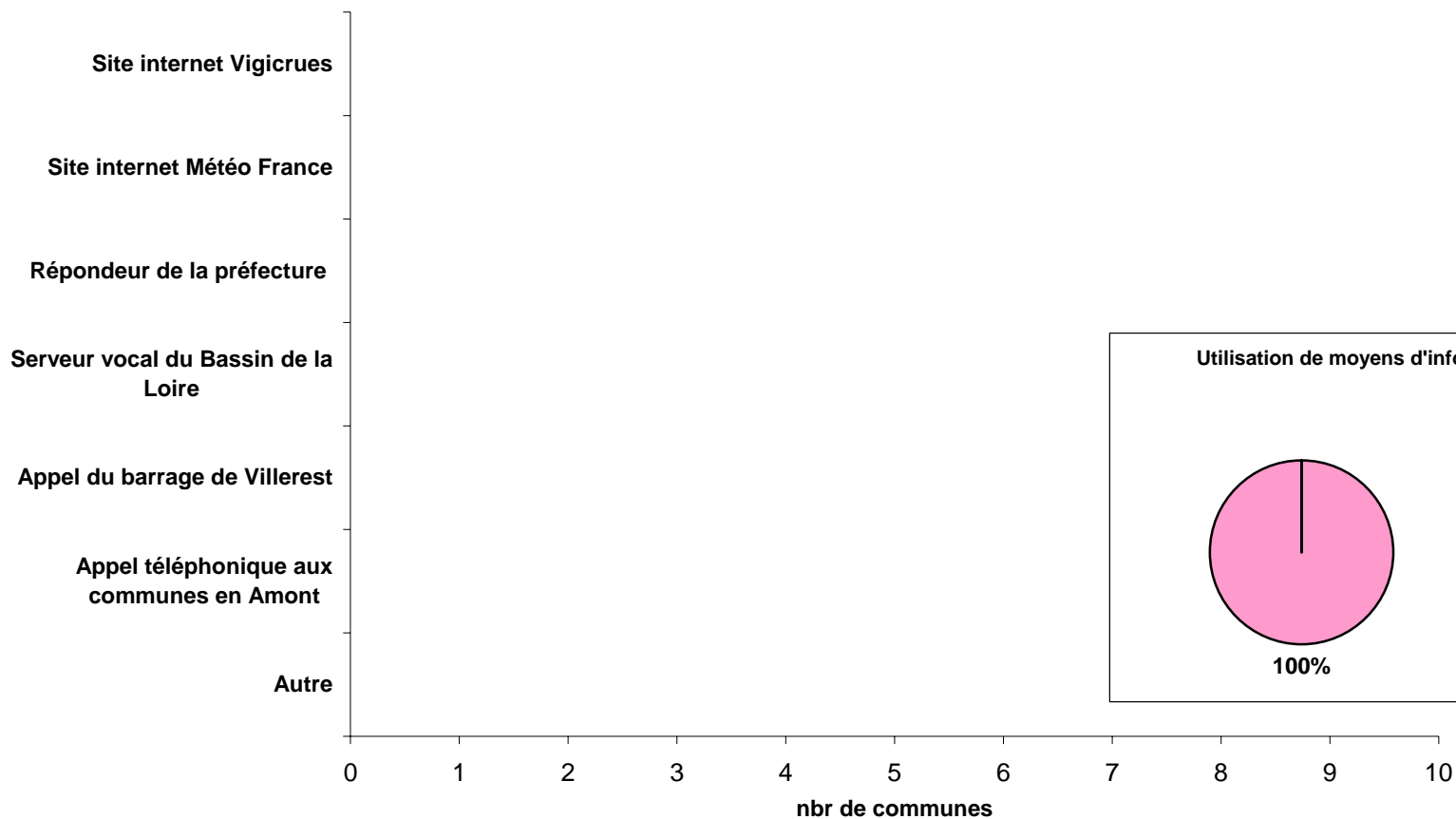
**Mode de transmission de l'information vers les communes**  
- synthèse sur l'ensemble des communes de l'axe Allier dans l'Ardèche (07) -



- fax de la préfecture
- appel de la préfecture
- appel d'une autre commune
- alerte d'un riverain
- autre
- ne sait pas


## Moyens d'informations complémentaires utilisés par les communes - synthèse sur l'ensemble des communes de l'axe Allier dans l'Ardèche (07) -

■ unique moyen d'information complémentaire    
 ■ au moins 2 moyens d'information complémentaires



**Utilisation du site internet de vigilance sur les crues "Vigicrues"  
- synthèse sur l'ensemble des communes de l'axe Allier dans l'Ardèche (07) -**

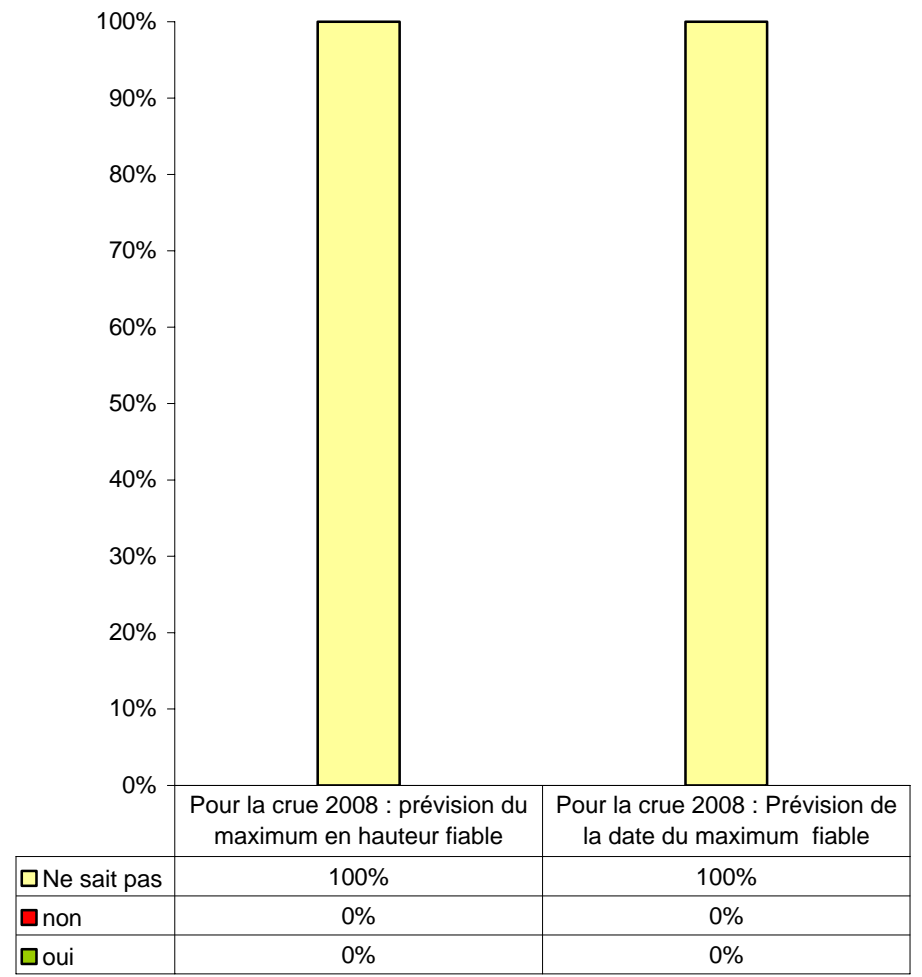
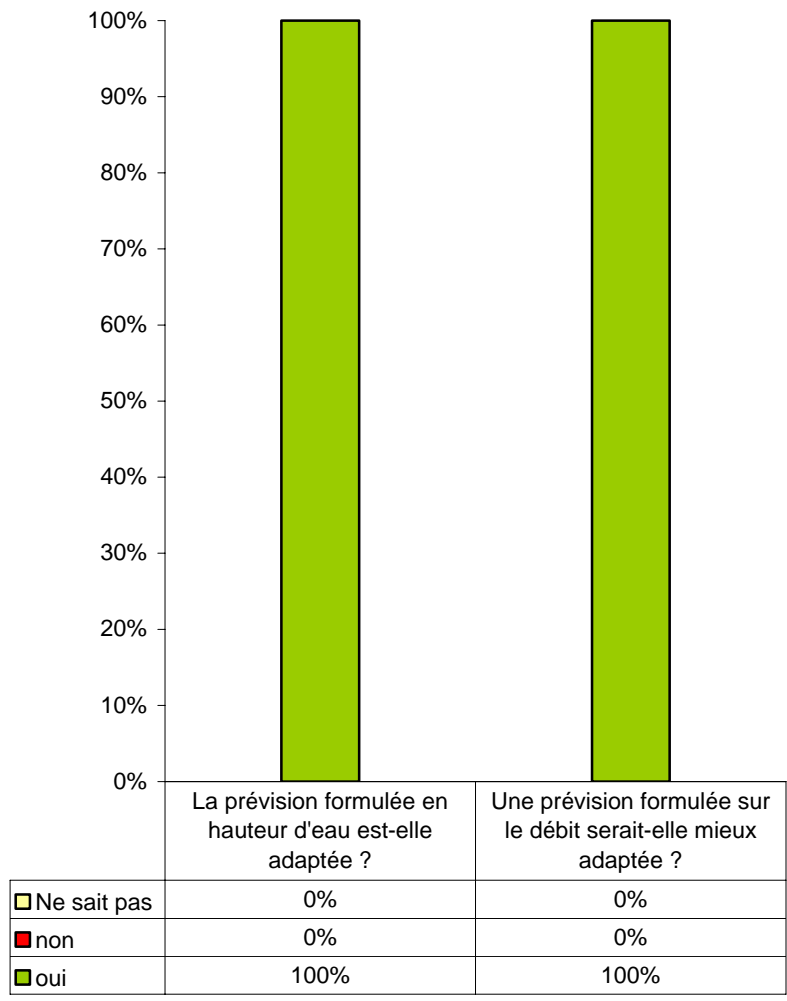
Pourcentage (%)




|             | Habitue de consultation de Vigicrues en temps ordinaire | Habitue de consultation de Vigicrues si vigilances spéciales de Météo France | Consultation de Vigicrues pour cette crue | Consultation de Vigicrues après alerte de la Préfecture |
|-------------|---|--|---|---|
| Ne sait pas | 0.0%  | 0.0%   | 0.0%                                      | 0.0%  |
| Non         | 100.0%  | 100.0%   | 100.0%                                    | 100.0%  |
| Oui         | 0.0%  | 0.0%   | 0.0%                                      | 0.0%  |

**Mode de formulation de l'information fournie par le système de prévision  
(SPC de l'Allier de la DDEA 63 : hauteur d'eau formulée à l'échelle de référence)  
- satisfaction des communes de l'axe Allier dans l'Ardèche (07) -**

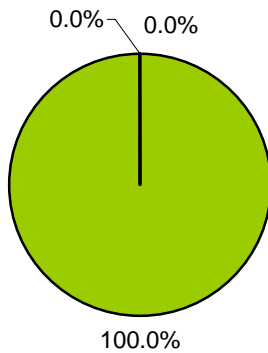
Pourcentage (%)



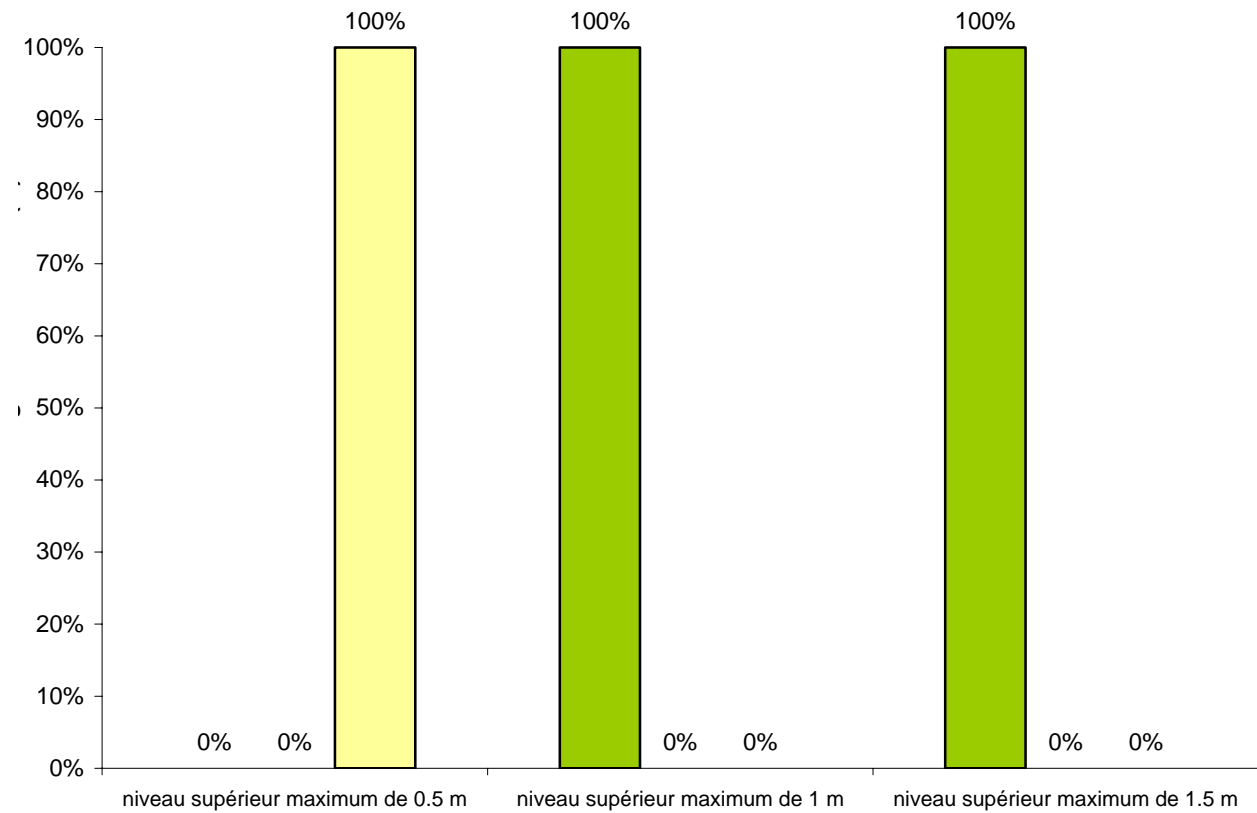
**Prévision des enjeux impactés en fonction de la cote annoncée à l'échelle de référence  
- synthèse pour l'ensemble des communes de l'axe Allier en Archèche (07) -**



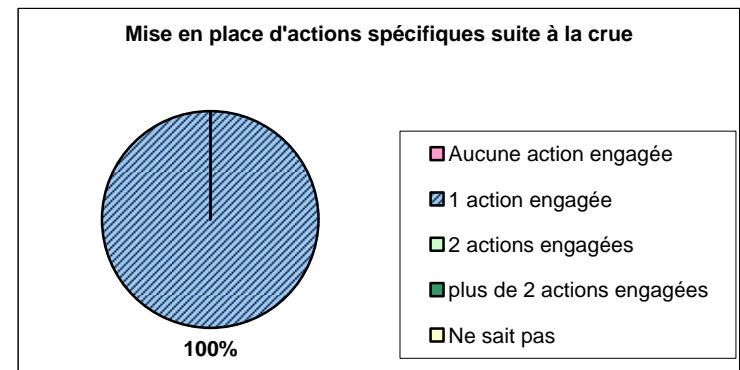
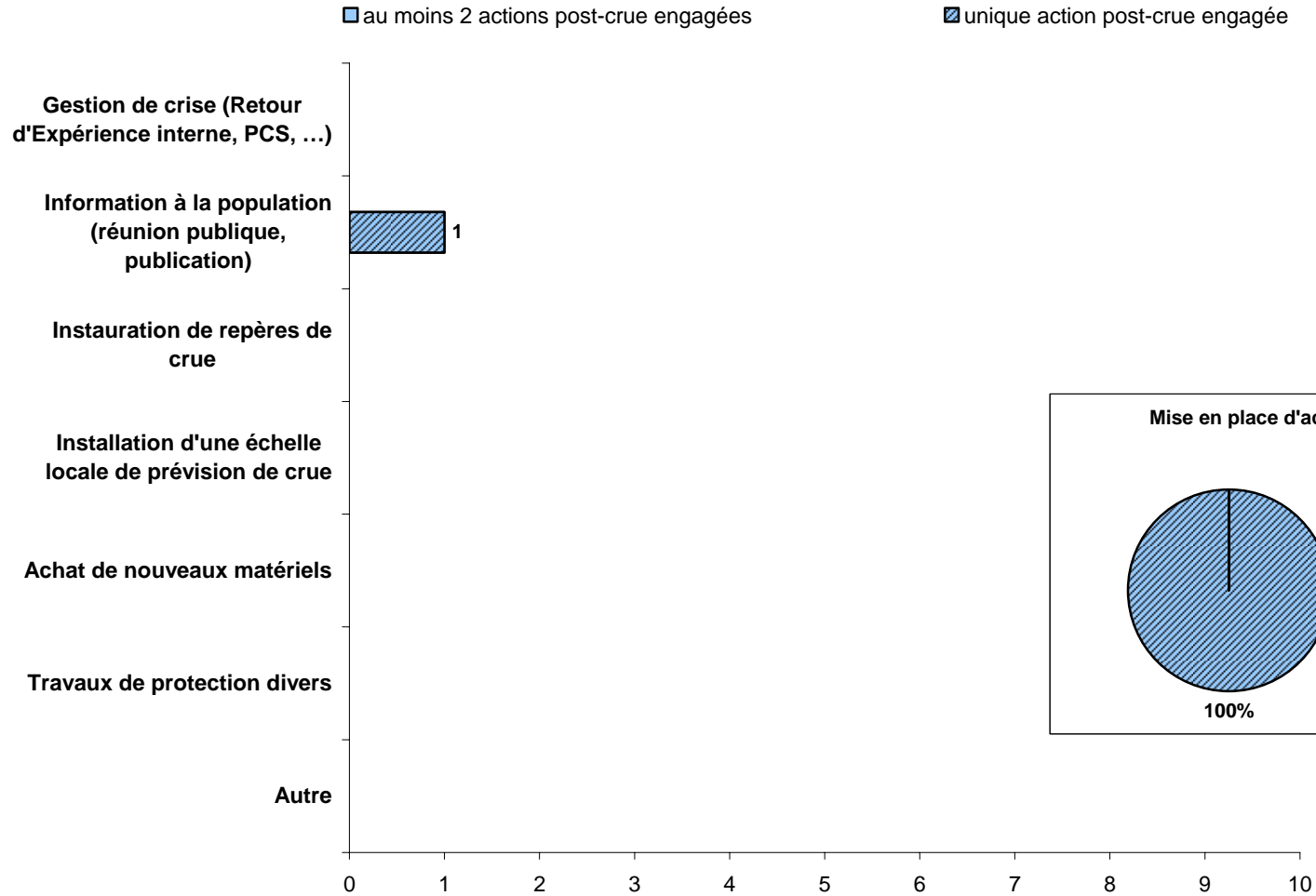
**Prévision des enjeux impactés pour cette crue**



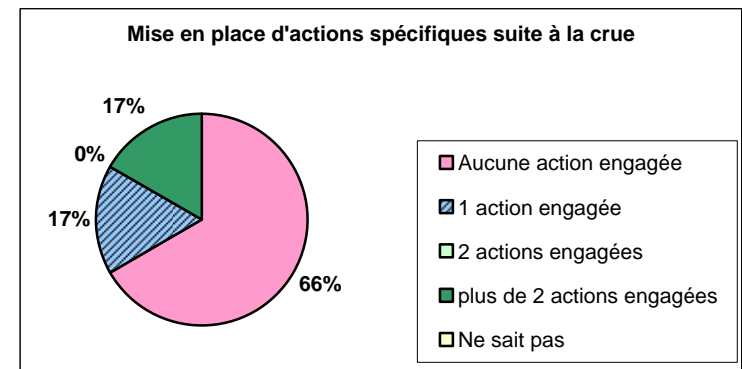
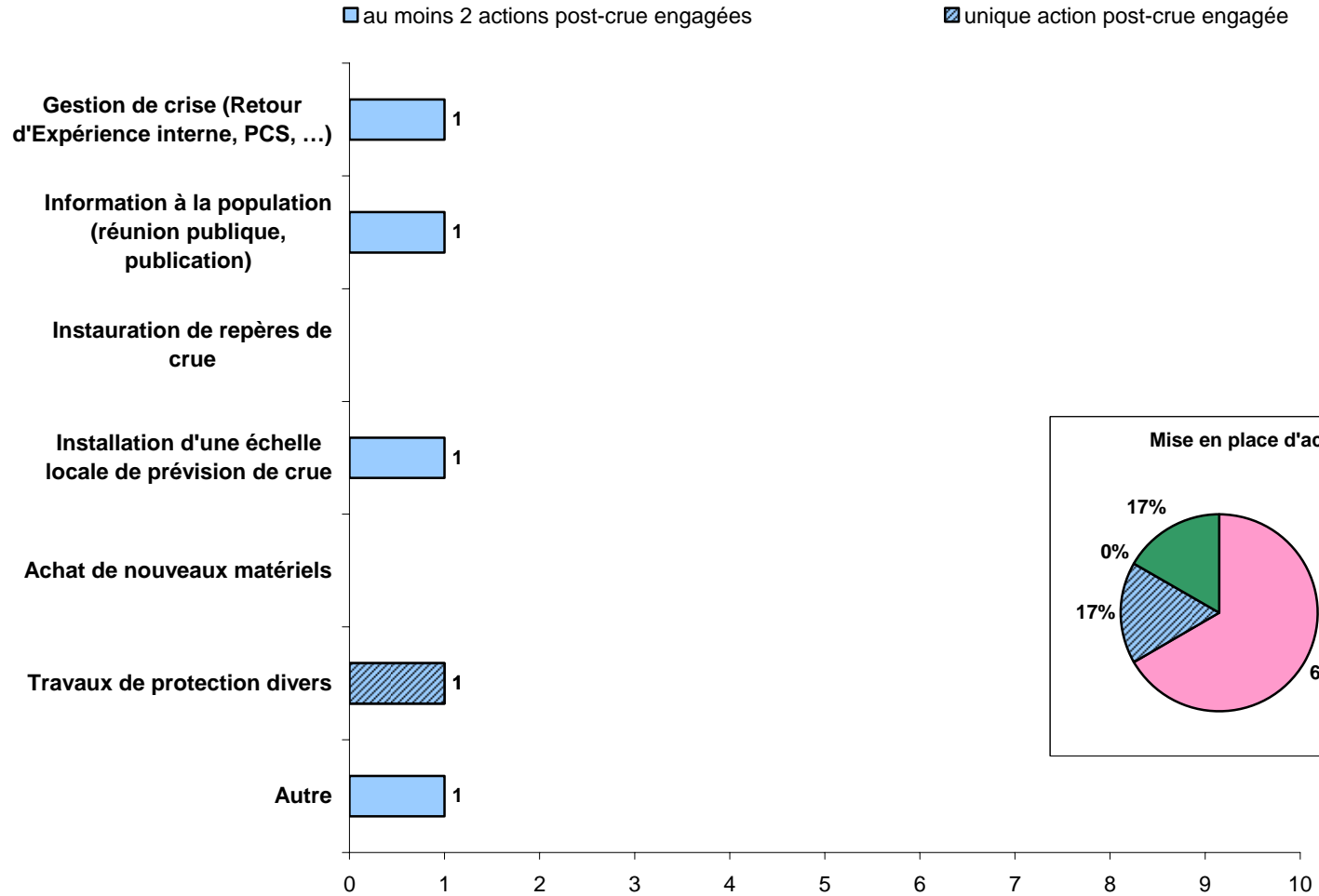
**Prévision des enjeux impactés en cas d'une crue d'intensité supérieure à celle de novembre 2008**



**Actions engagées par les communes suite à la crue  
- synthèse sur l'ensemble des communes de l'axe Allier en Ardèche (07) -**



**Actions engagées par les communes suite à la crue  
- synthèse sur l'ensemble des communes de l'axe Allier en Lozère (48) -**



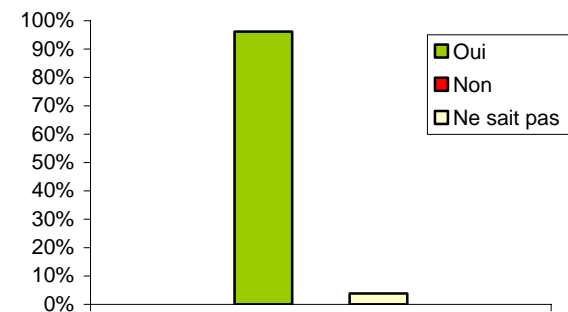
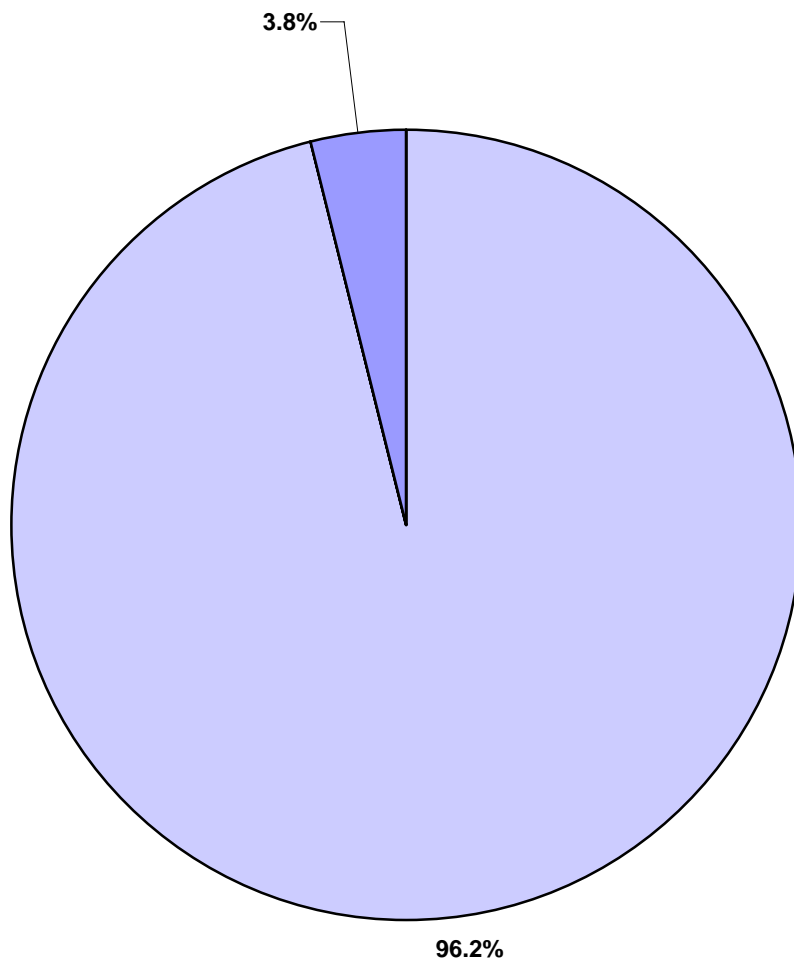
---

Département de la Haute-Loire (43)

---



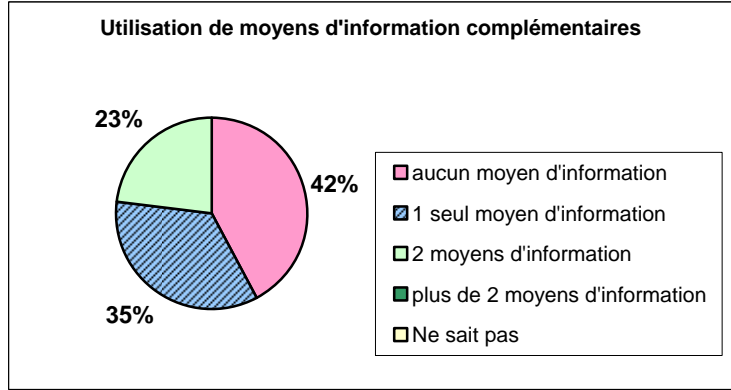
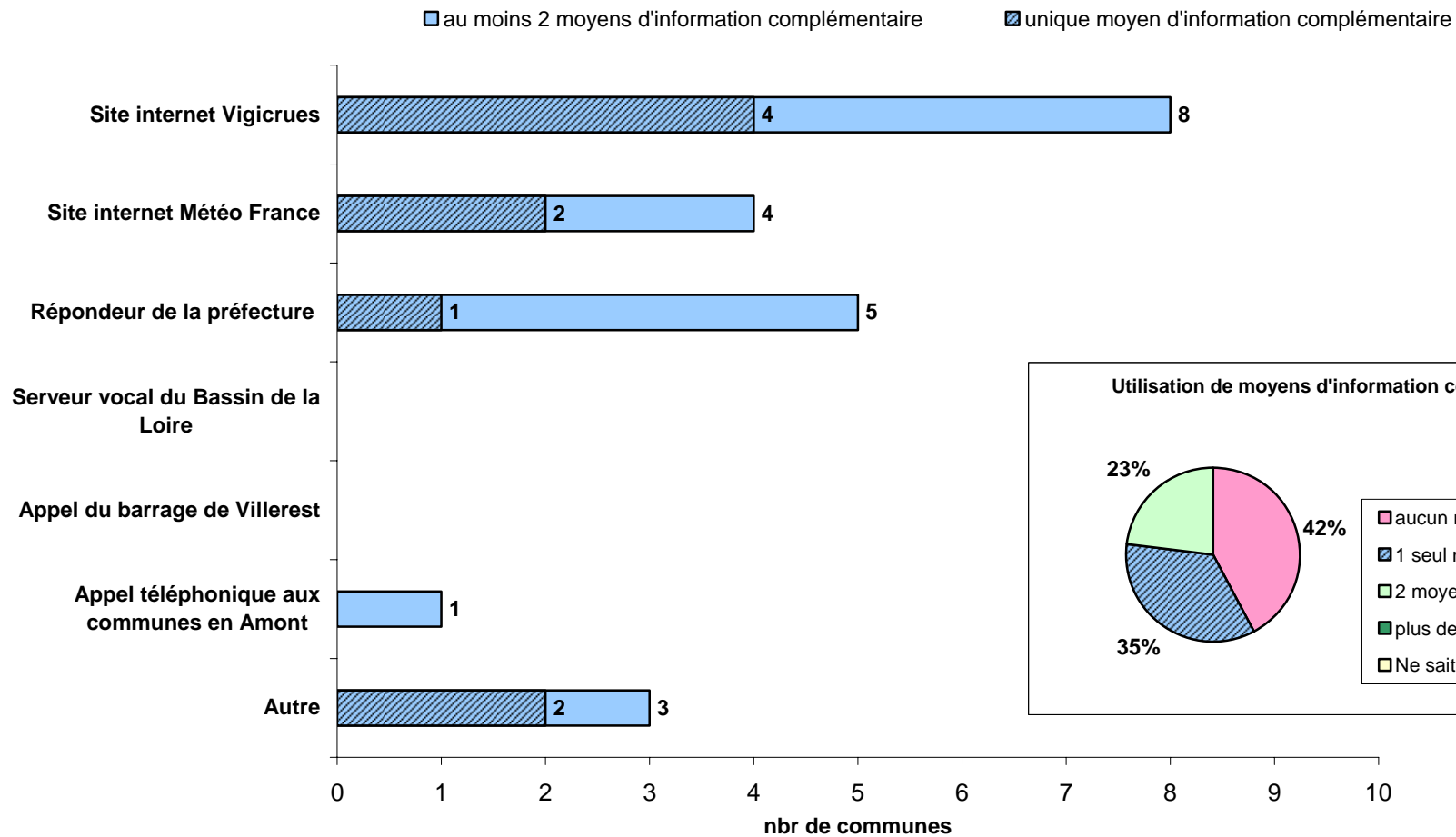
**Mode de transmission de l'information vers les communes**  
 - synthèse sur l'ensemble des communes de l'axe Allier en Haute-Loire (43) -



Satisfaction des délais de transmission de l'information

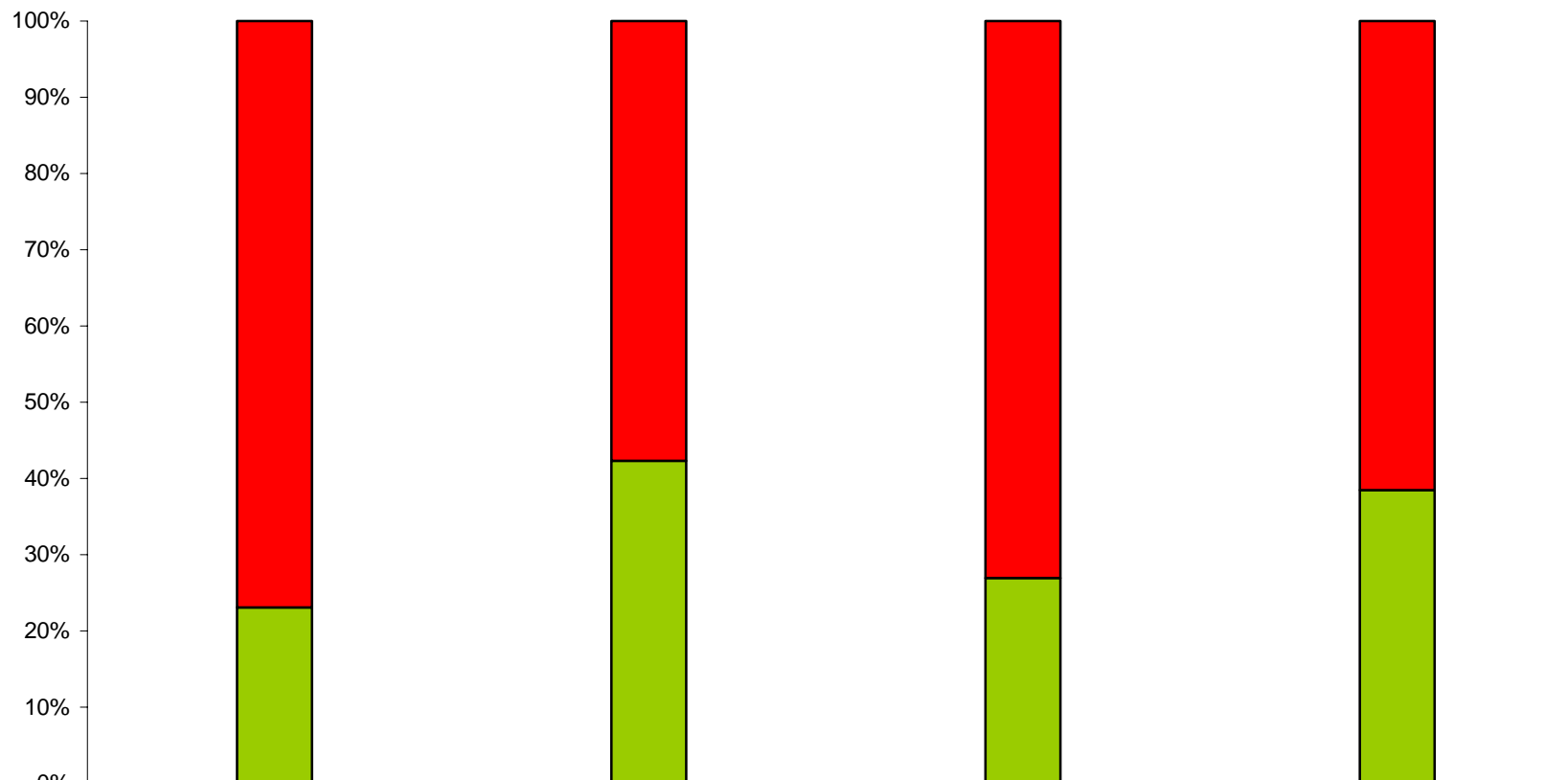
- fax de la préfecture
- appel de la préfecture
- appel d'une autre commune
- alerte d'un riverain
- autre
- ne sait pas

## Moyens d'informations complémentaires utilisés par les communes - synthèse sur l'ensemble des communes de l'axe Allier en Haute-Loire (43) -



**Utilisation du site internet de vigilance sur les crues "Vigicrues"  
- synthèse sur l'ensemble des communes de l'axe Allier dans la Haute-Loire (43) -**

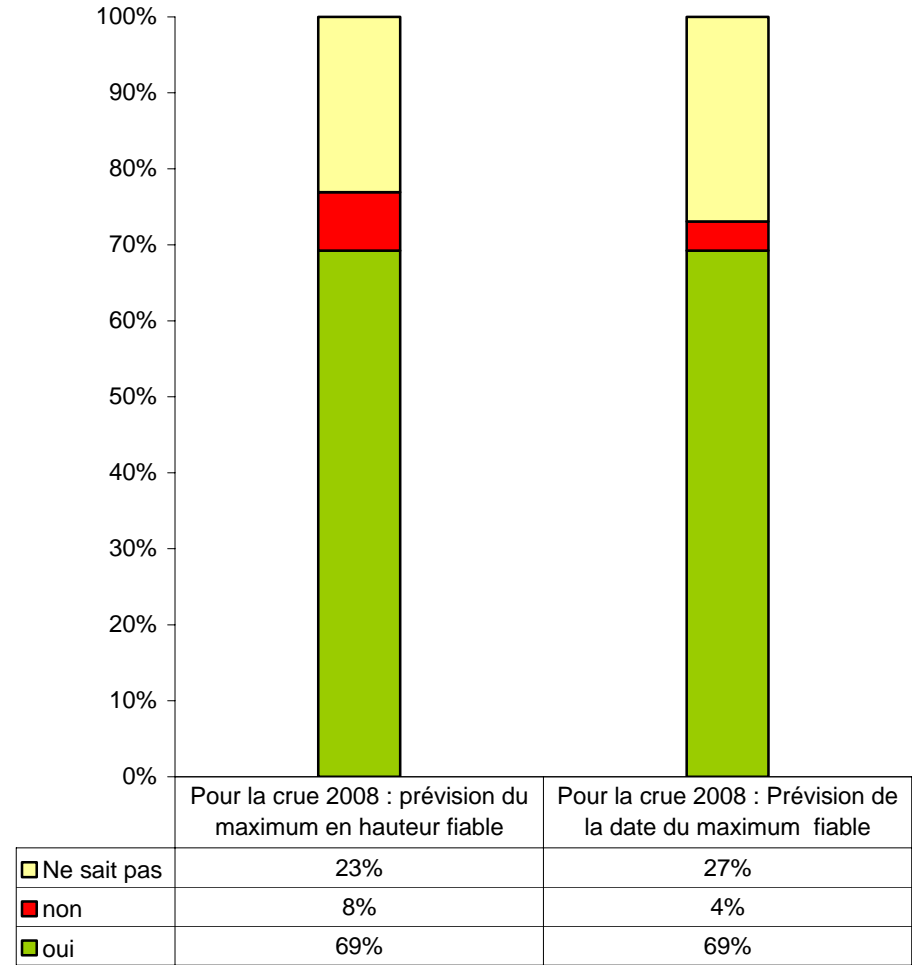
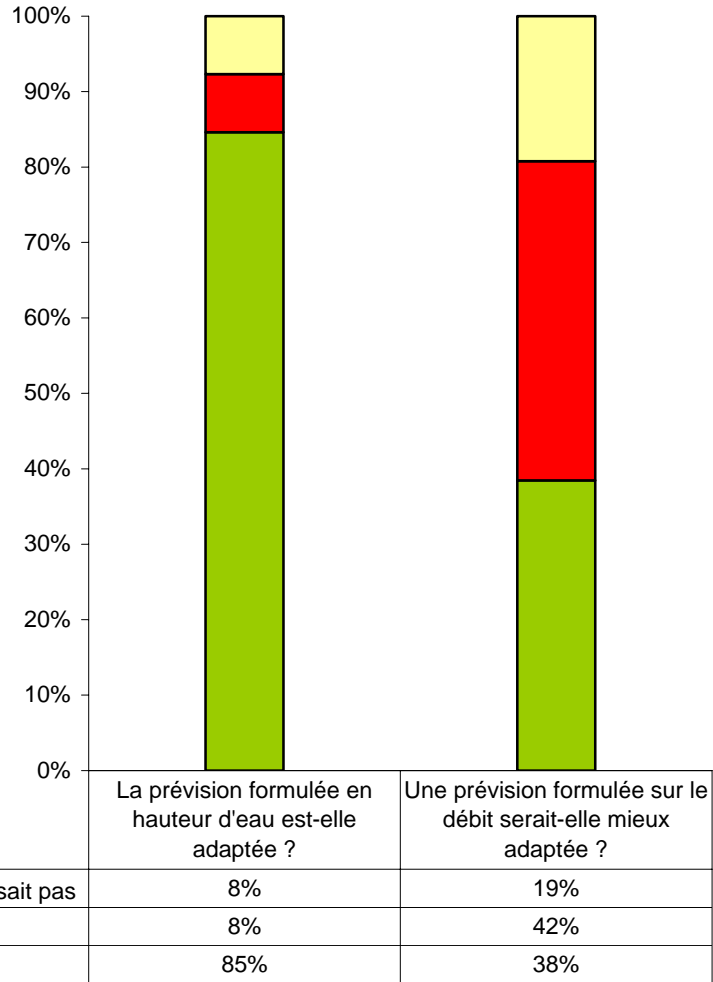
Pourcentage (%)




|             | Habitude de consultation de Vigicrues en temps ordinaire | Habitude de consultation de Vigicrues si vigilances spéciales de Météo France | Consultation de Vigicrues pour cette crue | Consultation de Vigicrues après alerte de la Préfecture |
|-------------|--|---|---|---|
| non répondu | 0.0%   | 0.0%  | 0.0%                                      | 0.0%  |
| Non         | 76.9%  | 57.7%   | 73.1%                                     | 61.5%   |
| Oui         | 23.1%  | 42.3%   | 26.9%                                     | 38.5%   |

**Mode de formulation de l'information fournie par le système de prévision  
(SPC de l'Allier de la DDEA 63 : hauteur d'eau formulée à l'échelle de référence)  
- satisfaction des communes de l'axe Allier en Haute-Loire (43) -**

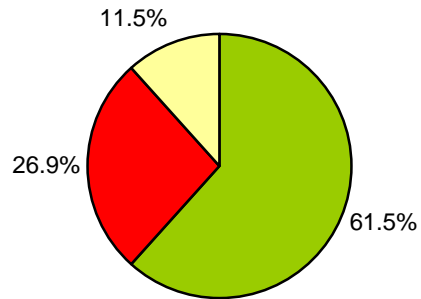
Pourcentage (%)



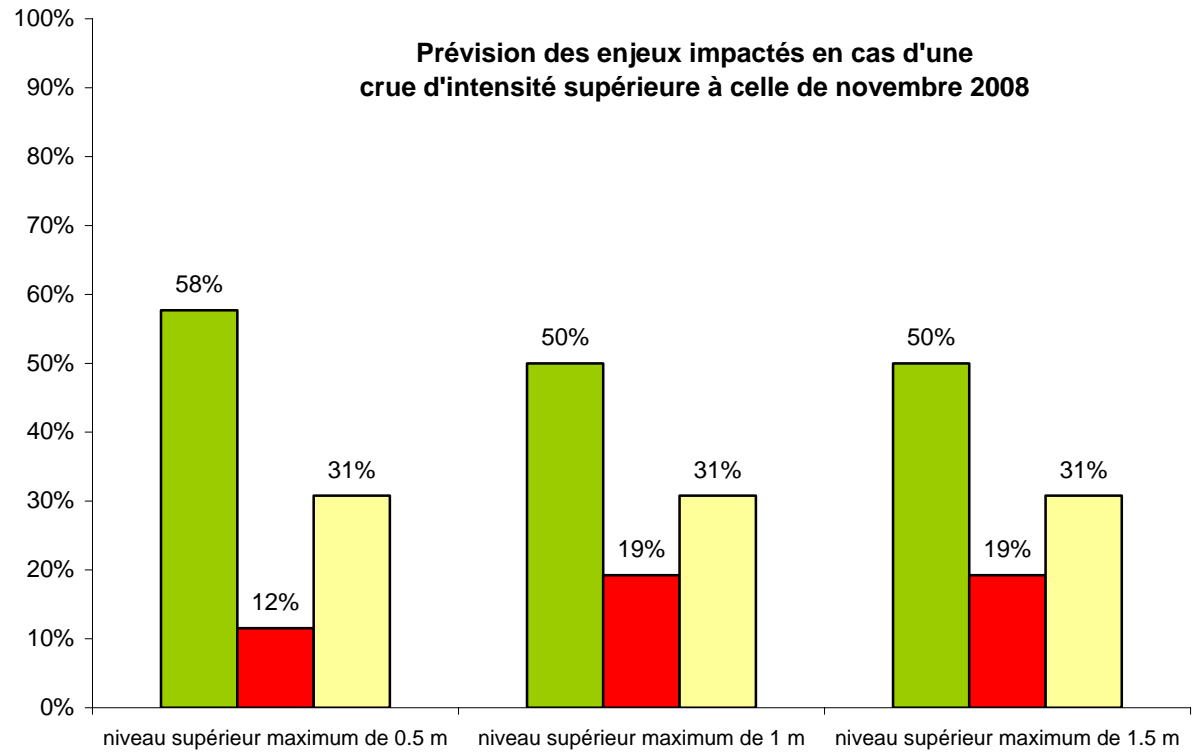
**Prévision des enjeux impactés en fonction de la cote annoncée à l'échelle de référence  
- synthèse pour l'ensemble des communes de l'axe Allier en Haute-Loire (43) -**



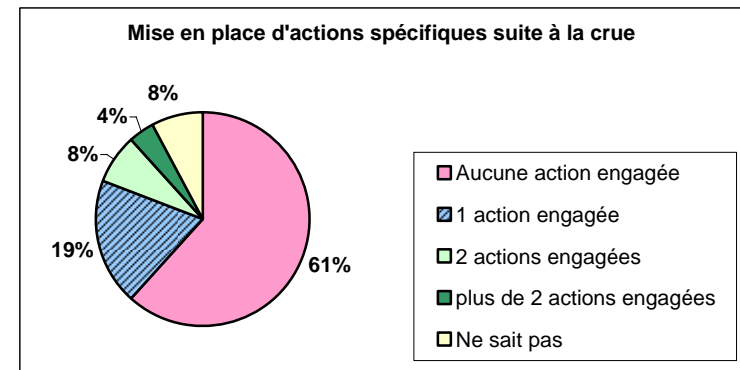
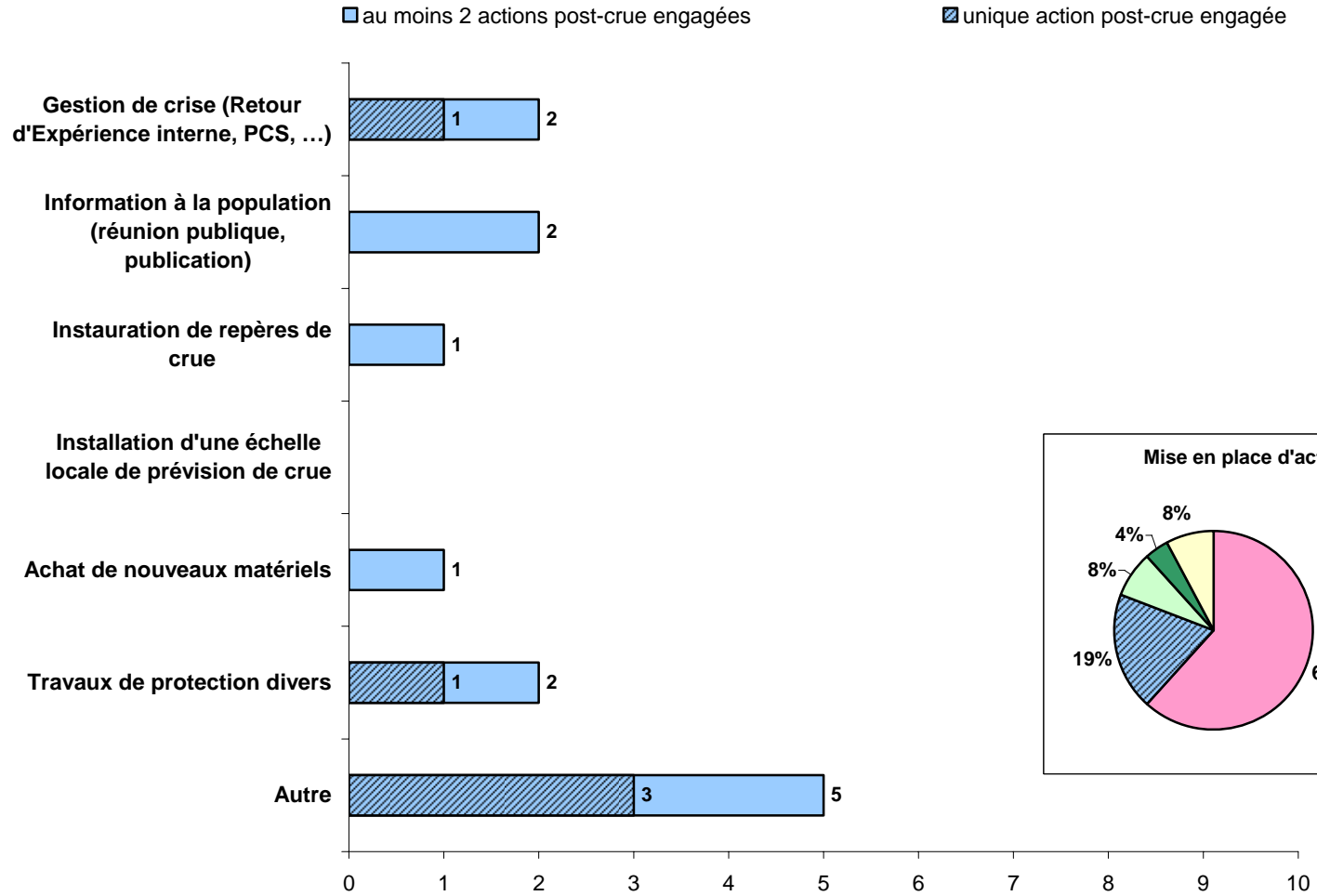
**Prévision des enjeux impactés pour cette crue**



**Prévision des enjeux impactés en cas d'une crue d'intensité supérieure à celle de novembre 2008**



**Actions engagées par les communes suite à la crue  
- synthèse sur l'ensemble des communes de l'axe Allier en Haute-Loire (43) -**

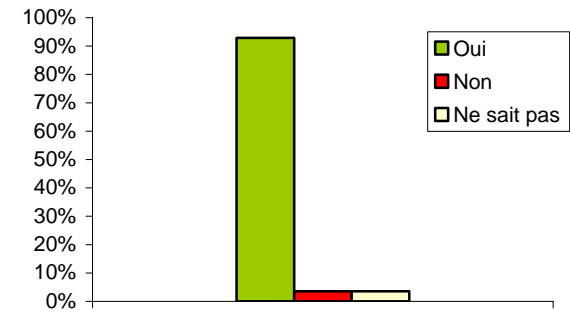
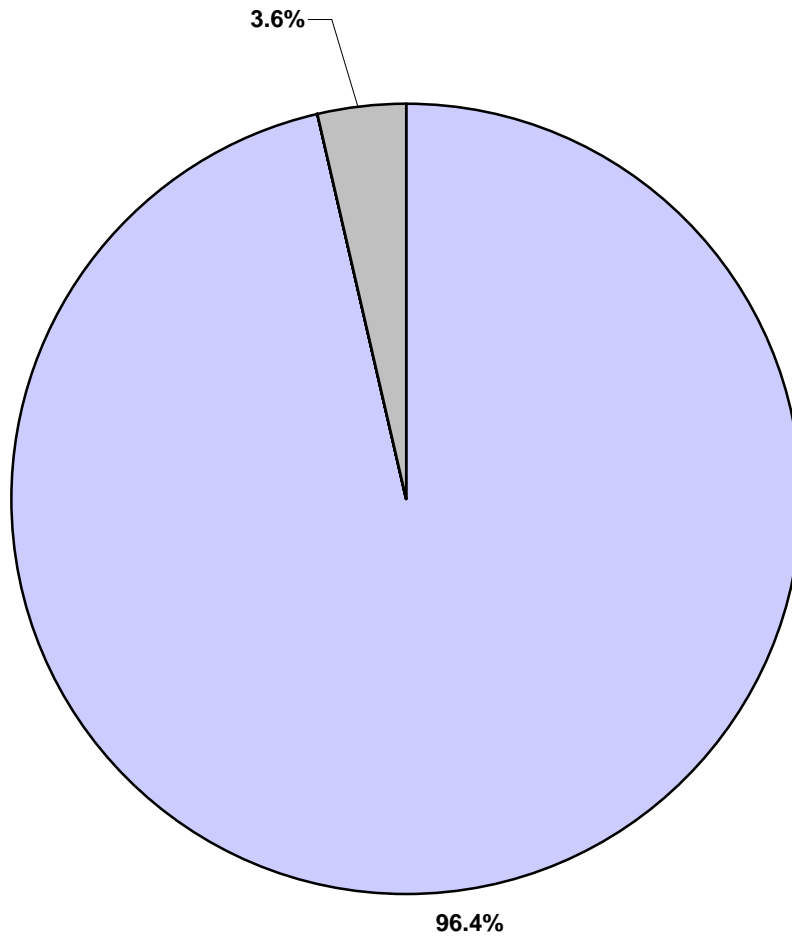


---

Département du Puy-de-Dôme (63)

---

**Mode de transmission de l'information vers les communes**  
 - synthèse sur l'ensemble des communes de l'axe Allier dans le Puy de Dôme (63) -

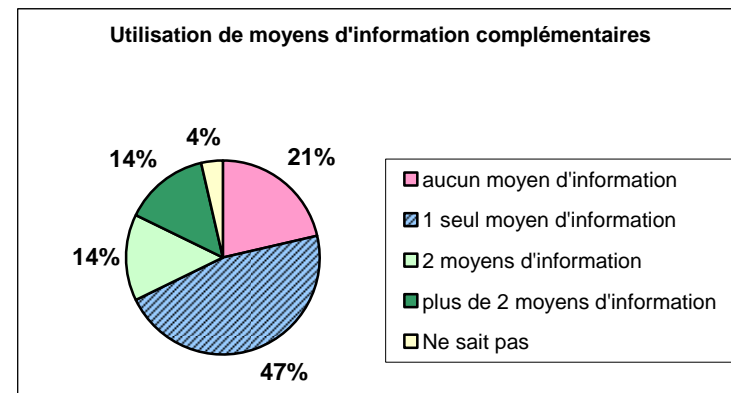
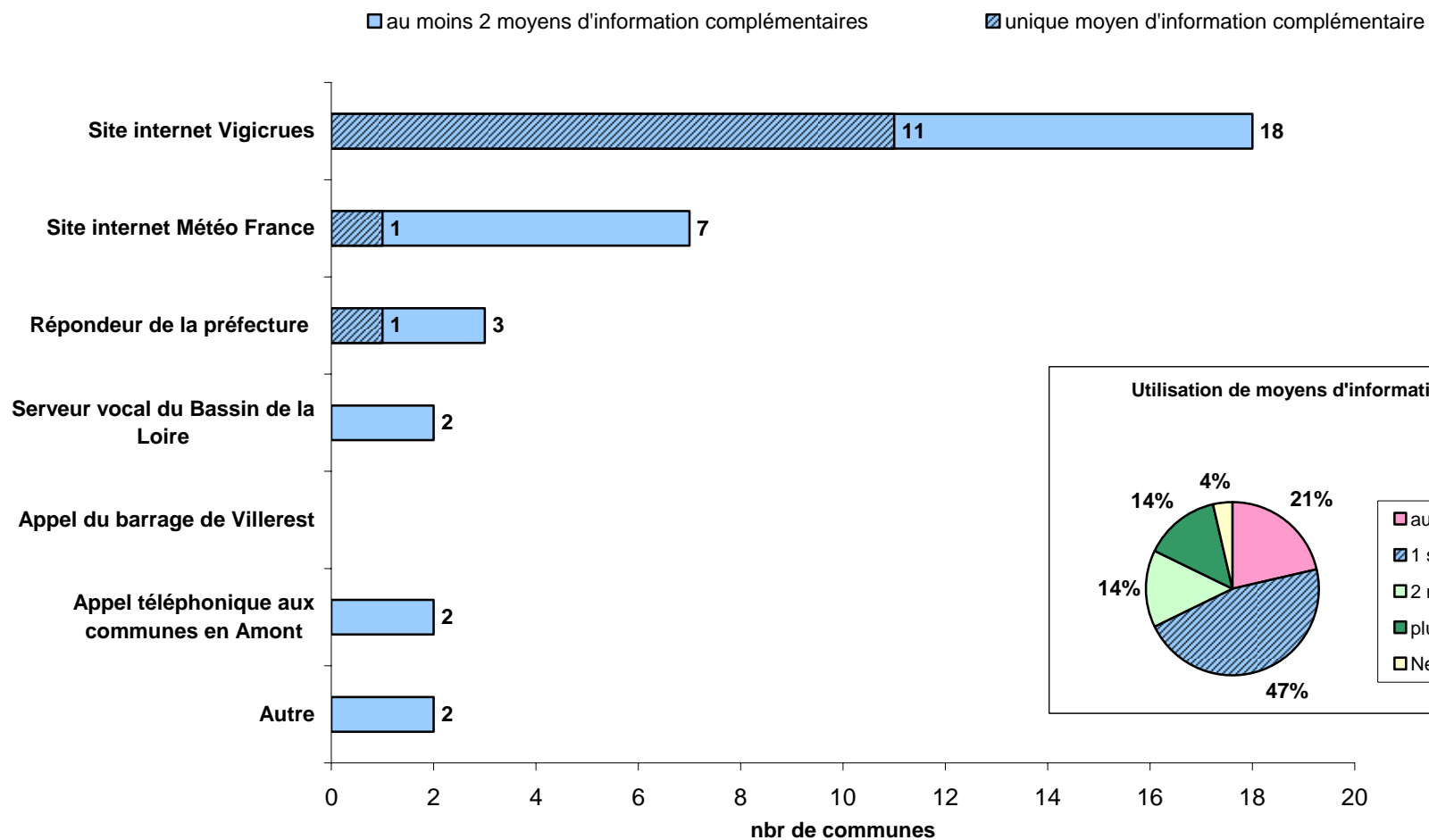


**Satisfaction des délais de transmission de l'information**

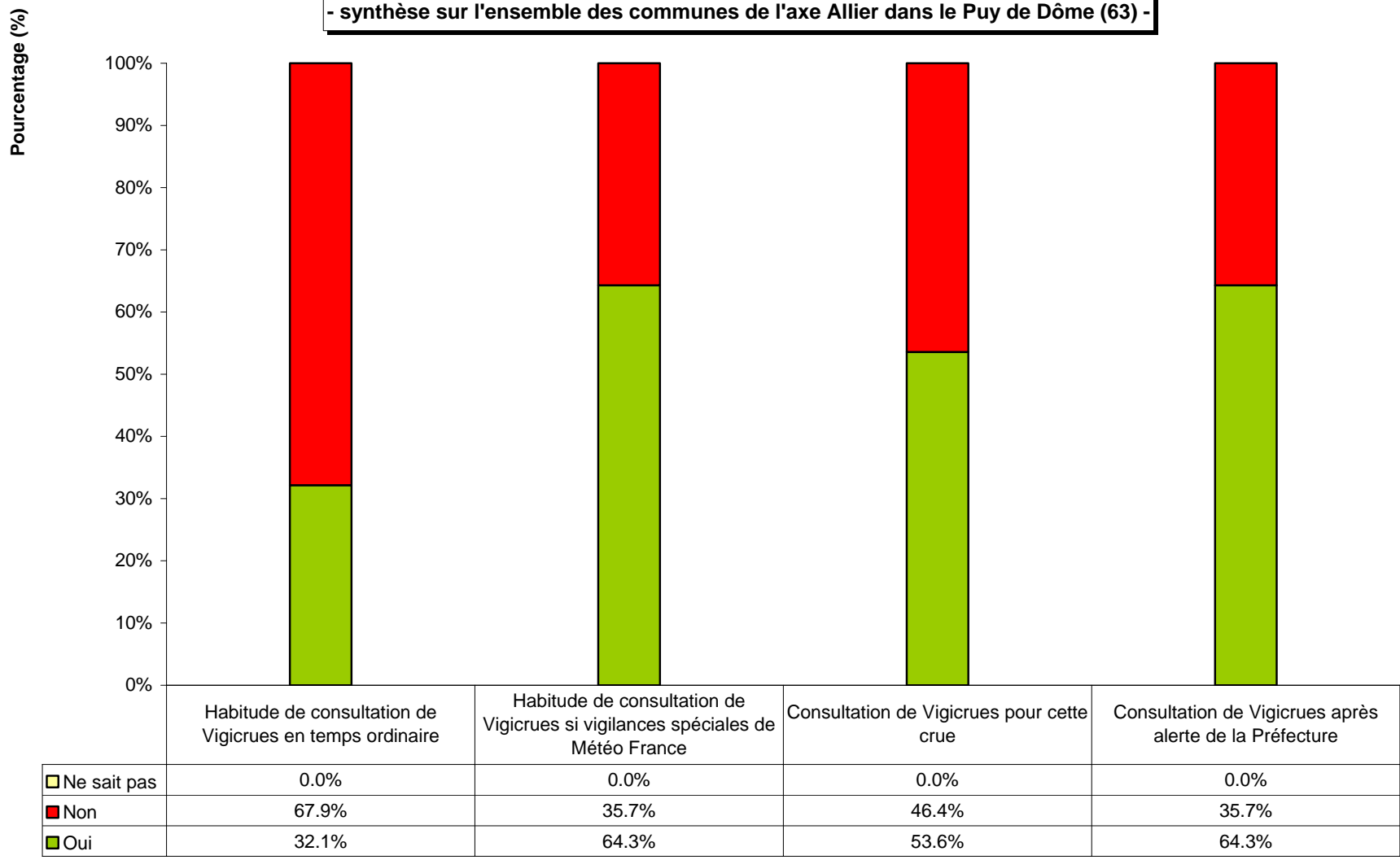
- fax de la préfecture
- appel de la préfecture
- appel d'une autre commune
- alerte d'un riverain
- autre
- ne sait pas



**Moyens d'informations complémentaires utilisés par les communes**  
**- synthèse sur l'ensemble des communes de l'axe Allier dans le Puy de Dôme (63) -**

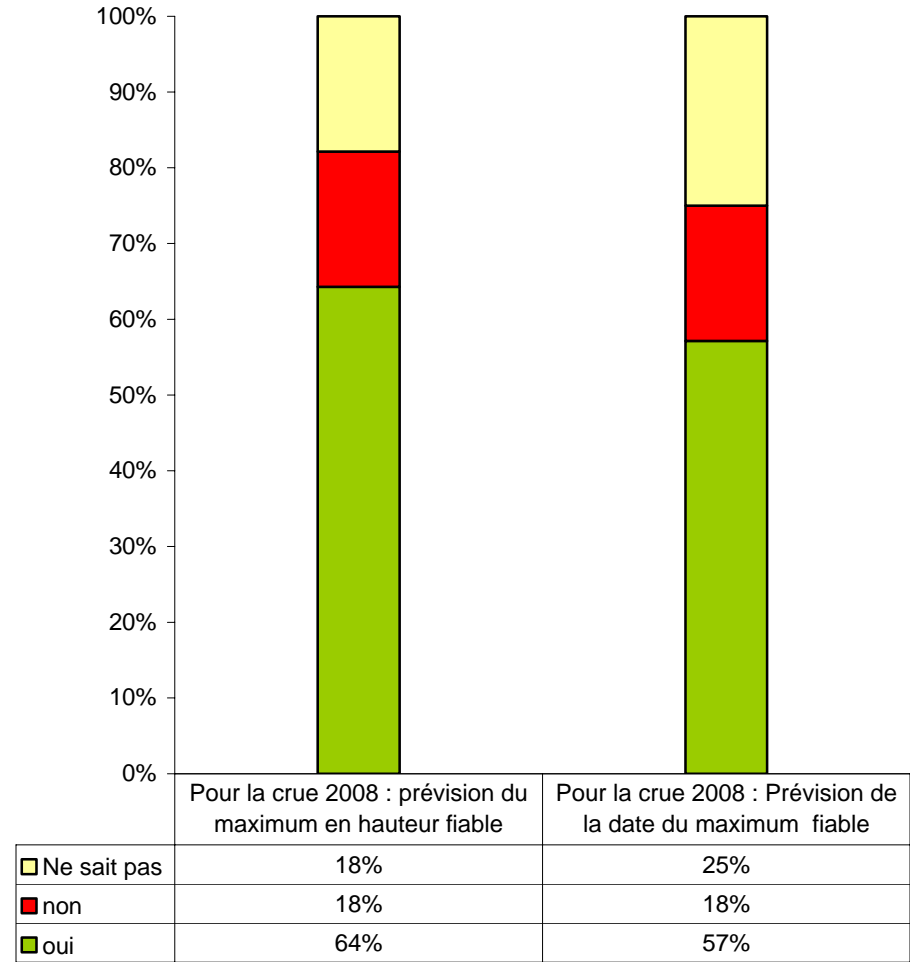
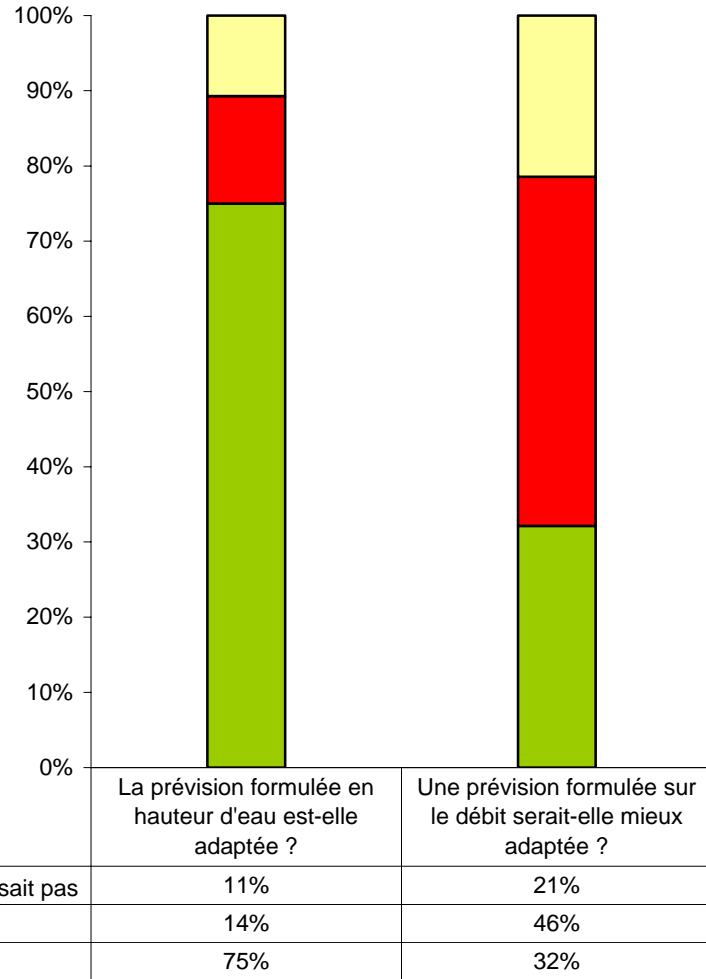


**Utilisation du site internet de vigilance sur les crues "Vigicrues"**  
 - synthèse sur l'ensemble des communes de l'axe Allier dans le Puy de Dôme (63) -




**Mode de formulation de l'information fournie par le système de prévision  
(SPC de l'Allier de la DDEA 63 : hauteur d'eau formulée à l'échelle de référence)  
- satisfaction des communes de l'axe Allier dans le Puy de Dôme (63) -**

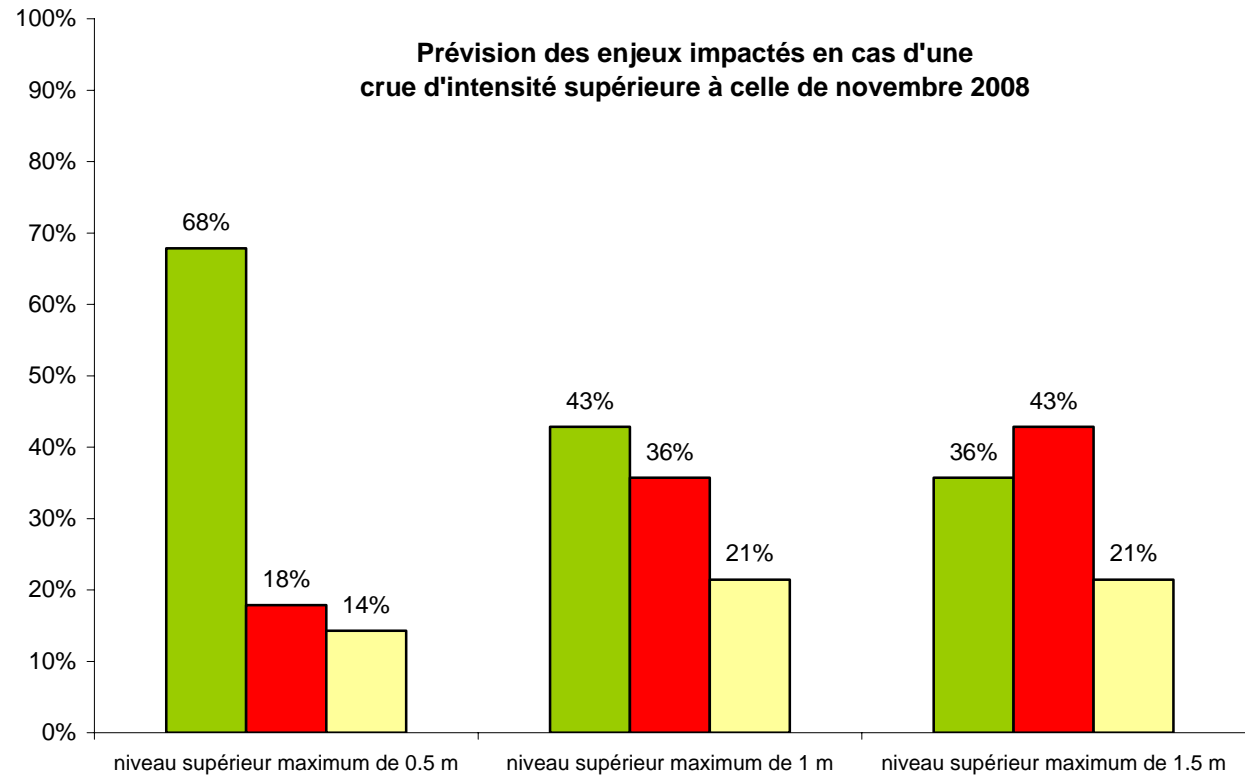
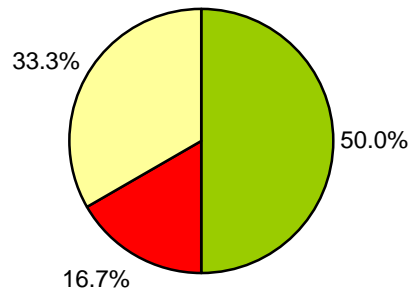
Pourcentage (%)



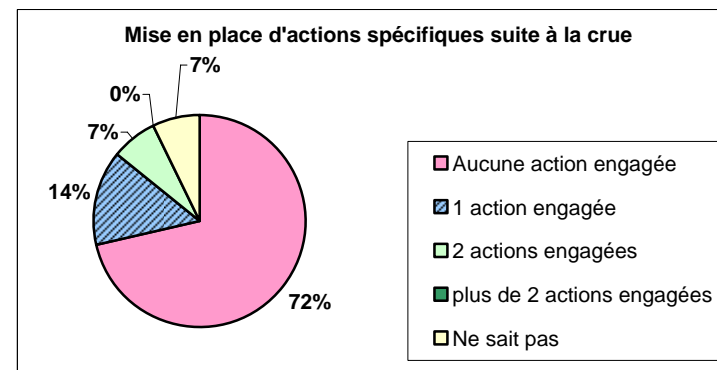
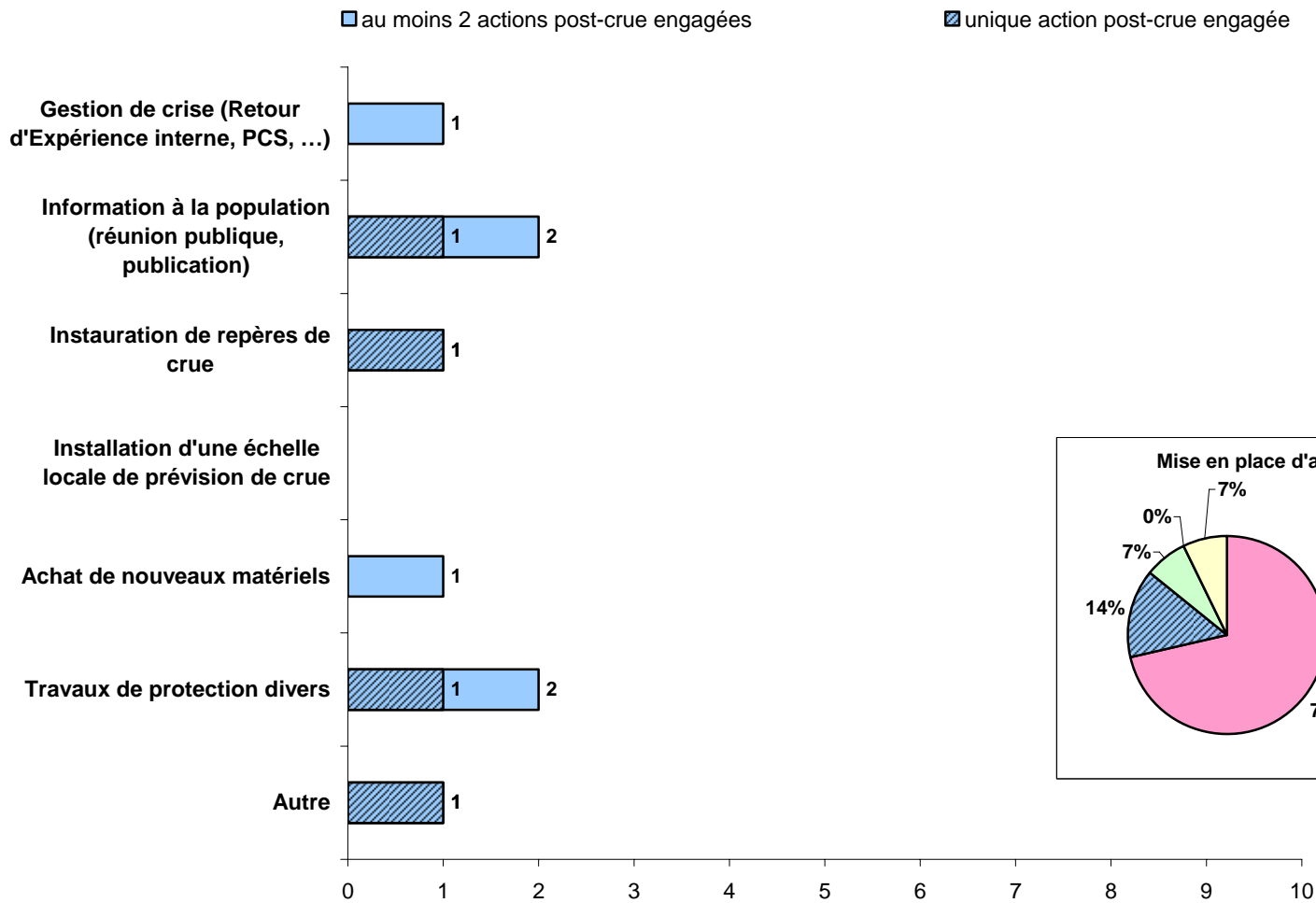
**Prévision des enjeux impactés en fonction de la cote annoncée à l'échelle de référence  
- synthèse pour l'ensemble des communes de l'axe Allier dans le Puy de Dôme (63) -**



**Prévision des enjeux impactés pour cette crue**



**Actions engagées par les communes suite à la crue**  
**- synthèse sur l'ensemble des communes de l'axe Allier dans le Puy-de-Dôme (63) -**

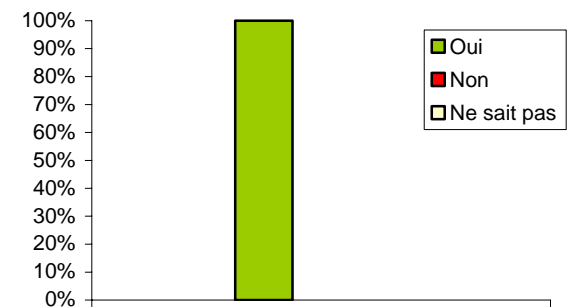
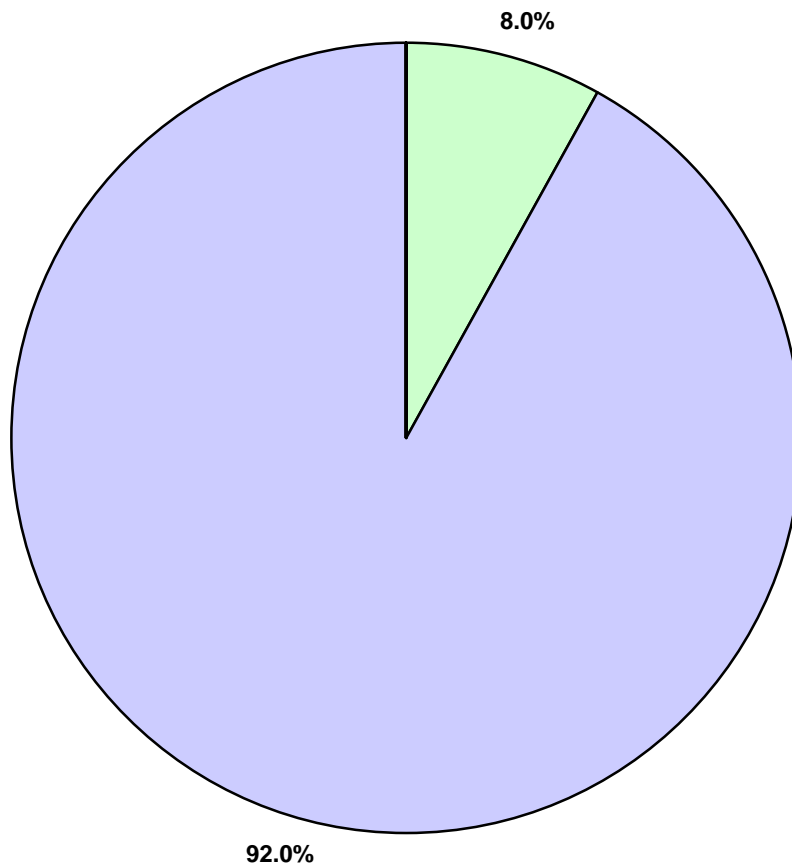


---

Département de l'Allier (03)

---

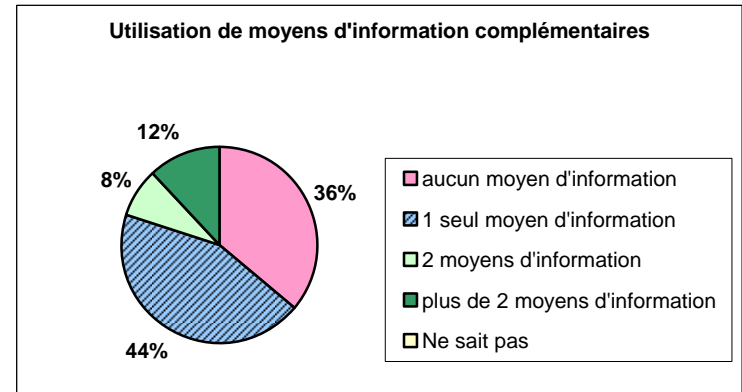
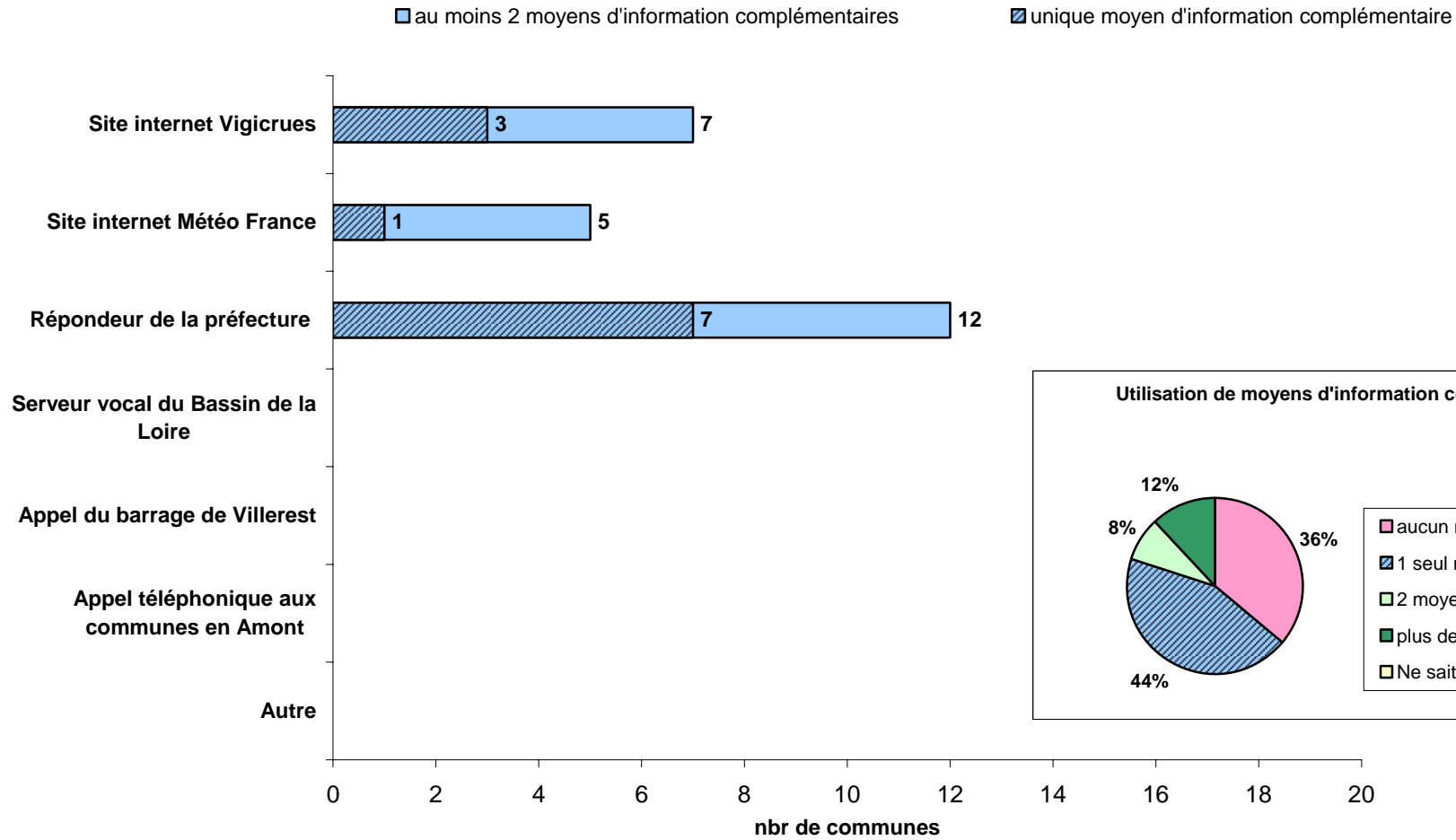
**Mode de transmission de l'information vers les communes**  
**- synthèse sur l'ensemble des communes de l'axe Allier dans l'Allier (03) -**



**Satisfaction des délais de transmission de l'information**

- fax de la préfecture
- appel de la préfecture
- appel d'une autre commune
- alerte d'un riverain
- autre
- ne sait pas

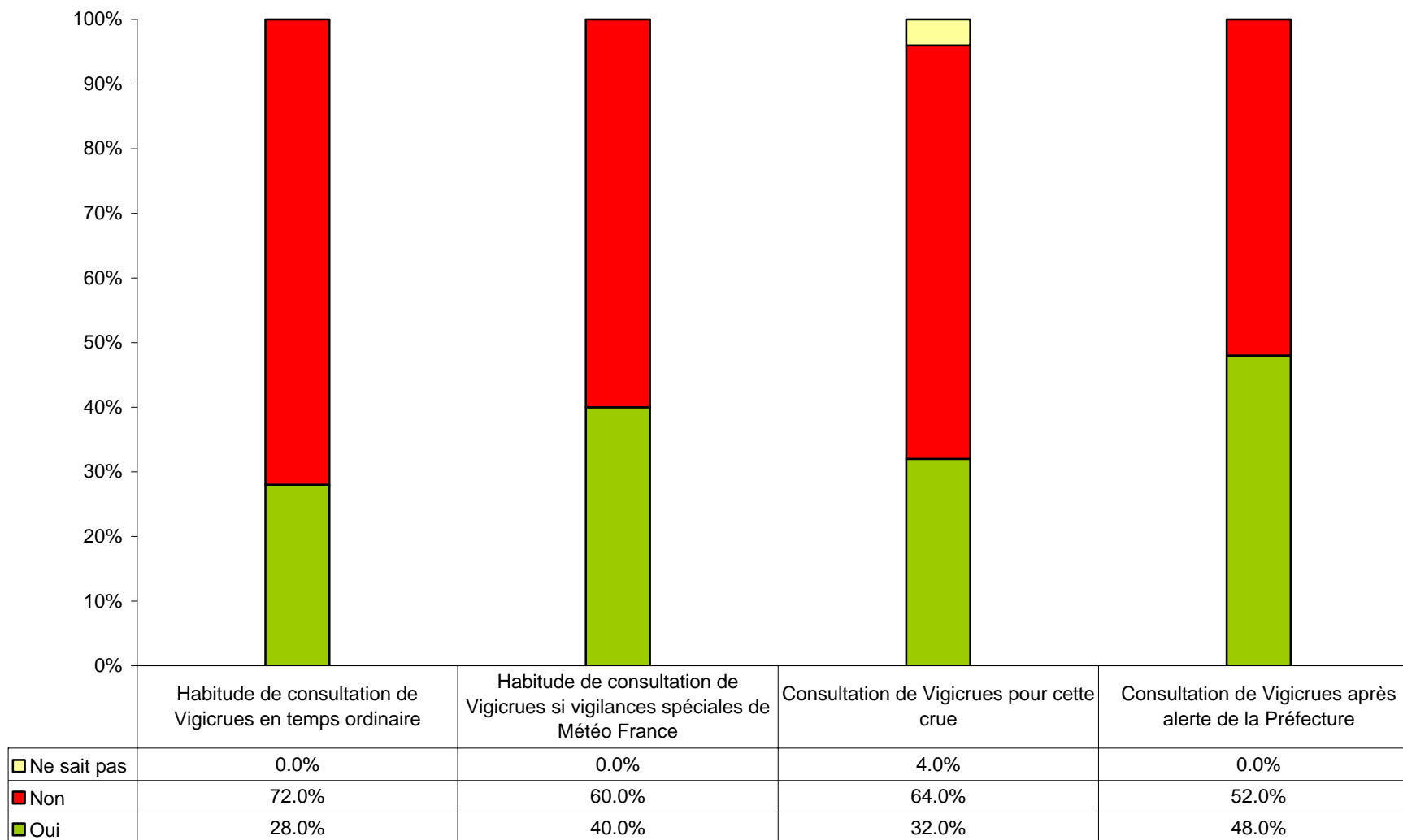
## Moyens d'informations complémentaires utilisés par les communes - synthèse sur l'ensemble des communes de l'axe Allier dans l'Allier (03) -






**Utilisation du site internet de vigilance sur les crues "Vigicrues"**  
 - synthèse sur l'ensemble des communes de l'axe Allier dans l'Allier (03) -

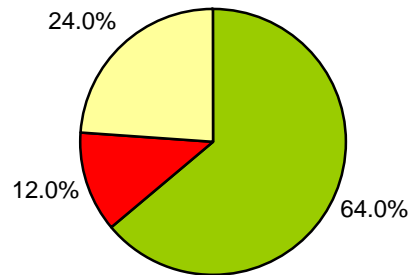
Pourcentage (%)



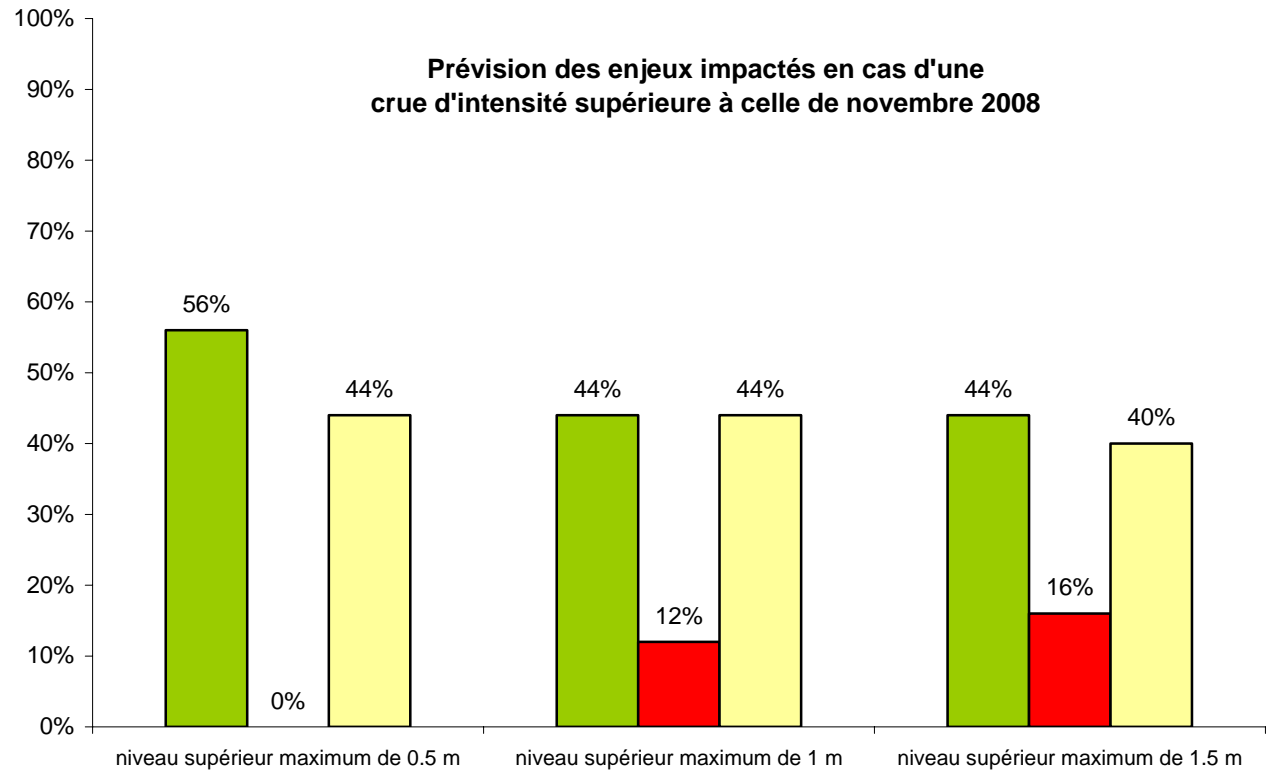
**Prévision des enjeux impactés en fonction de la cote annoncée à l'échelle de référence  
- synthèse pour l'ensemble des communes de l'axe Allier dans l'Allier (03) -**



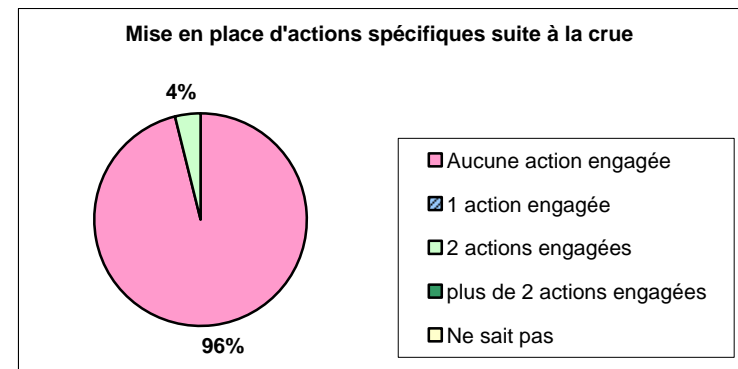
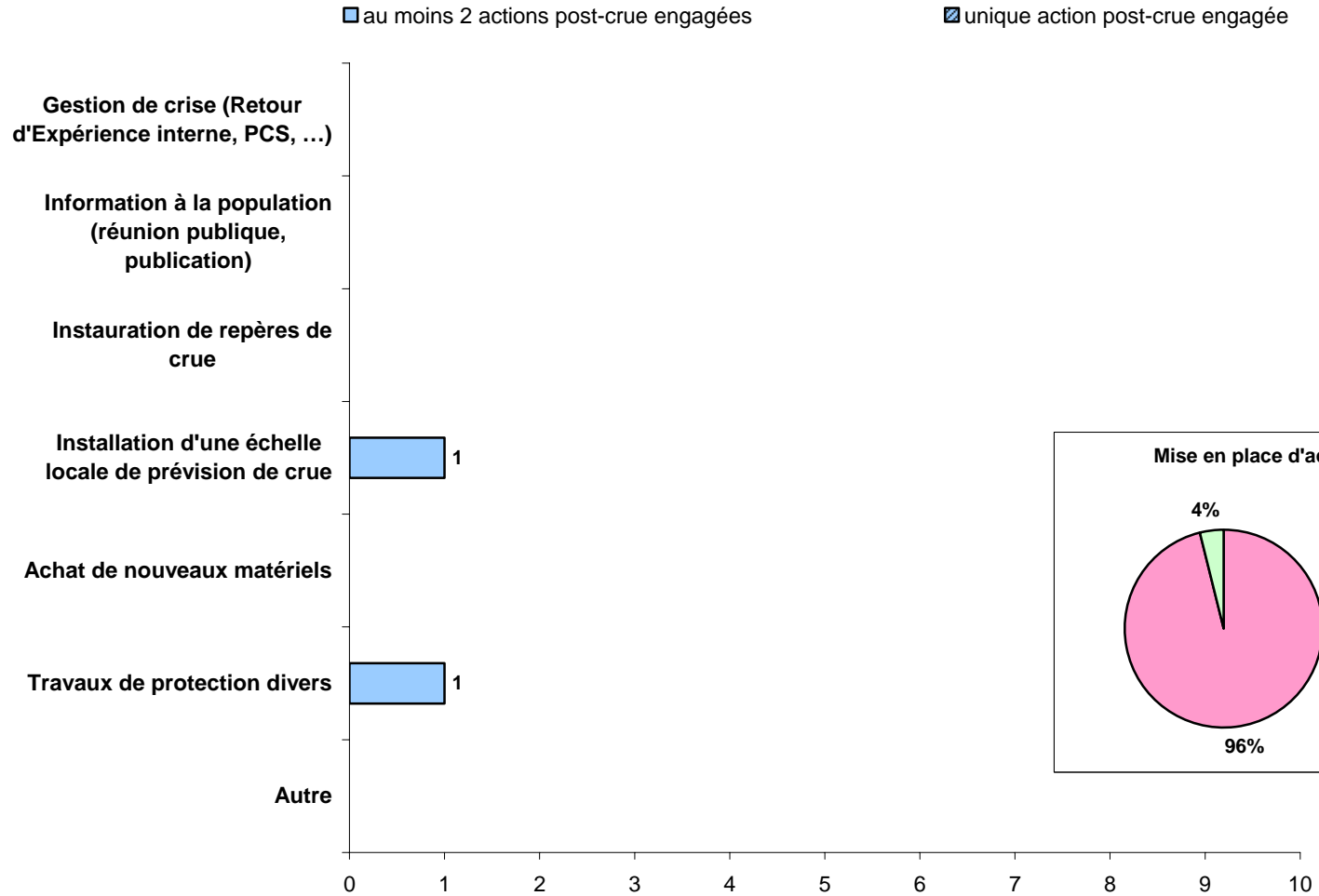
**Prévision des enjeux impactés pour cette crue**



**Prévision des enjeux impactés en cas d'une crue d'intensité supérieure à celle de novembre 2008**



**Actions engagées par les communes suite à la crue  
- synthèse sur l'ensemble des communes de l'axe Allier dans l'Allier (03) -**



## ANNEXE 8 - AXE DORE

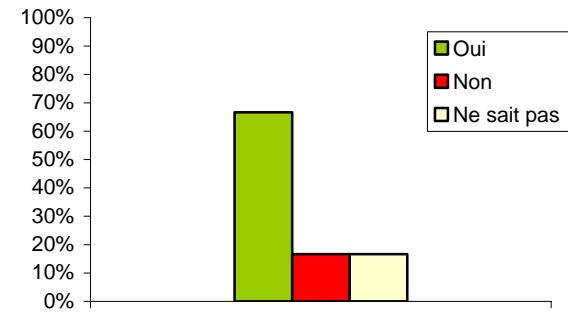
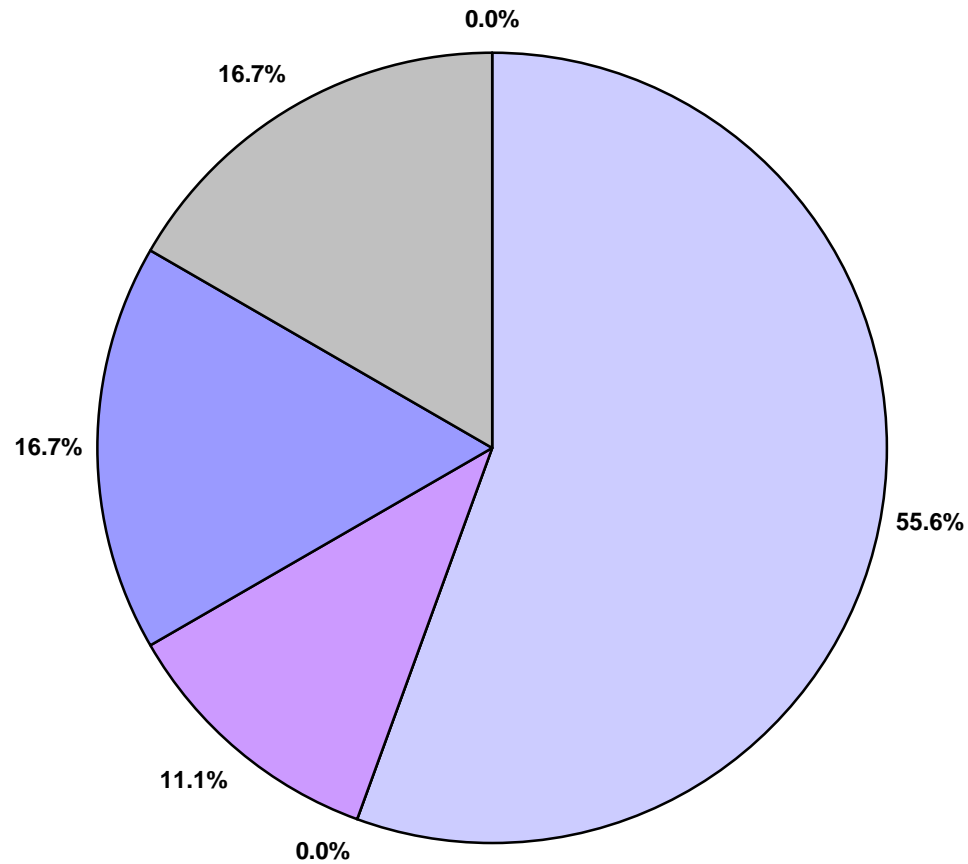
---

---

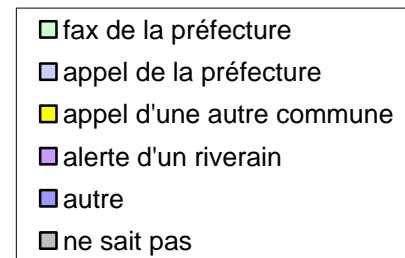
Département du Puy-de-Dôme (63)

---

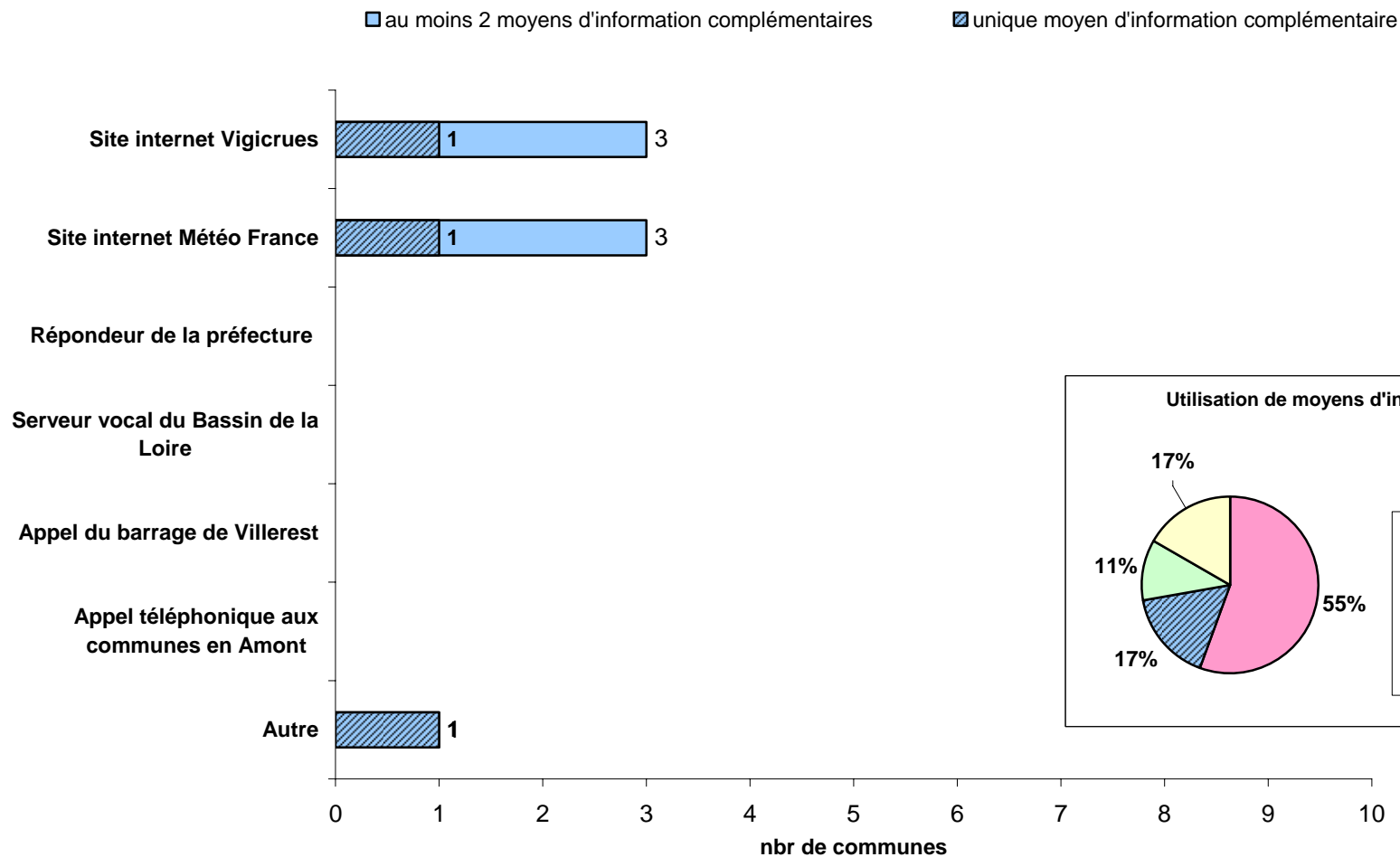
**Mode de transmission de l'information vers les communes**  
 - synthèse sur l'ensemble des communes de l'axe Dore dans le Puy de Dôme (63) -



Satisfaction des délais de transmission de l'information

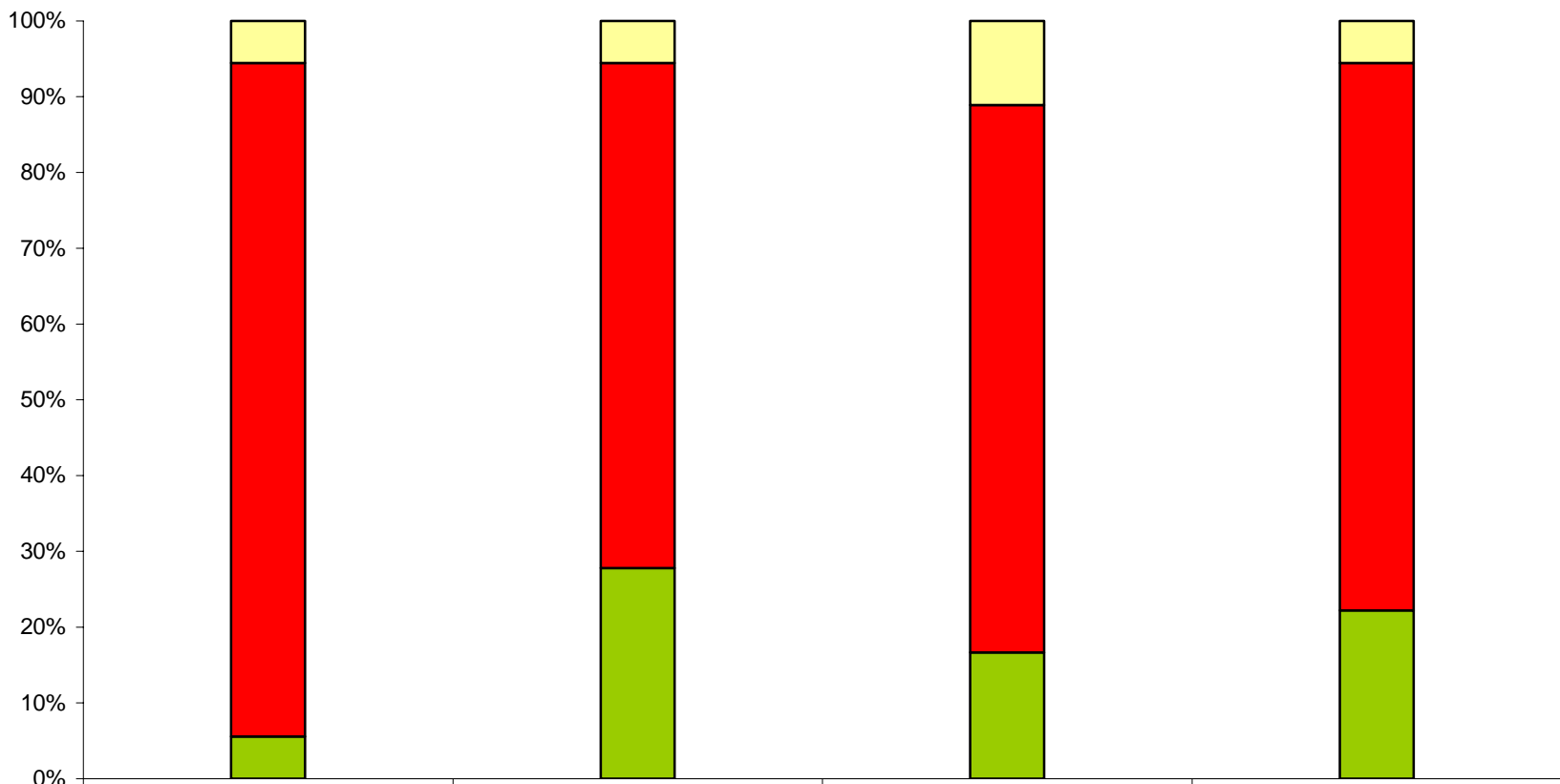


**Moyens d'informations complémentaires utilisés par les communes**  
**- synthèse sur l'ensemble des communes de l'axe Dore dans le Puy de Dôme (63) -**



**Utilisation du site internet de vigilance sur les crues "Vigicrues"  
- synthèse sur l'ensemble des communes de l'axe Dore dans le Puy de Dôme (63) -**

Pourcentage (%)

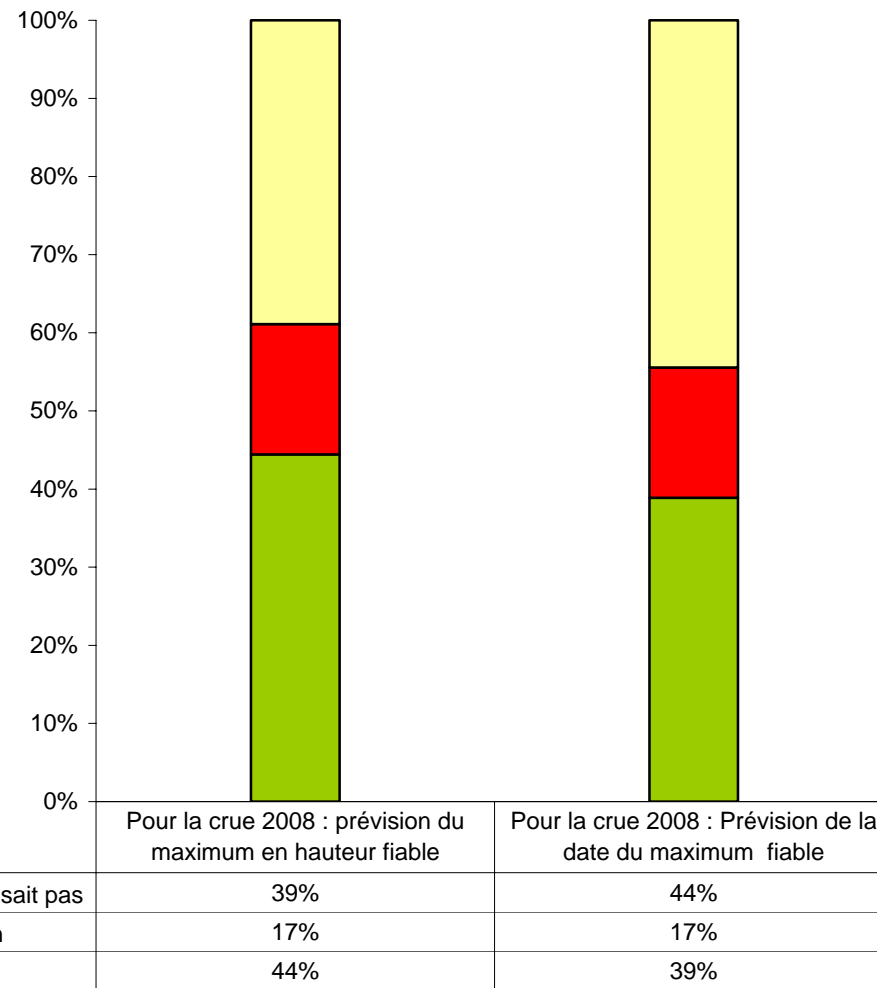
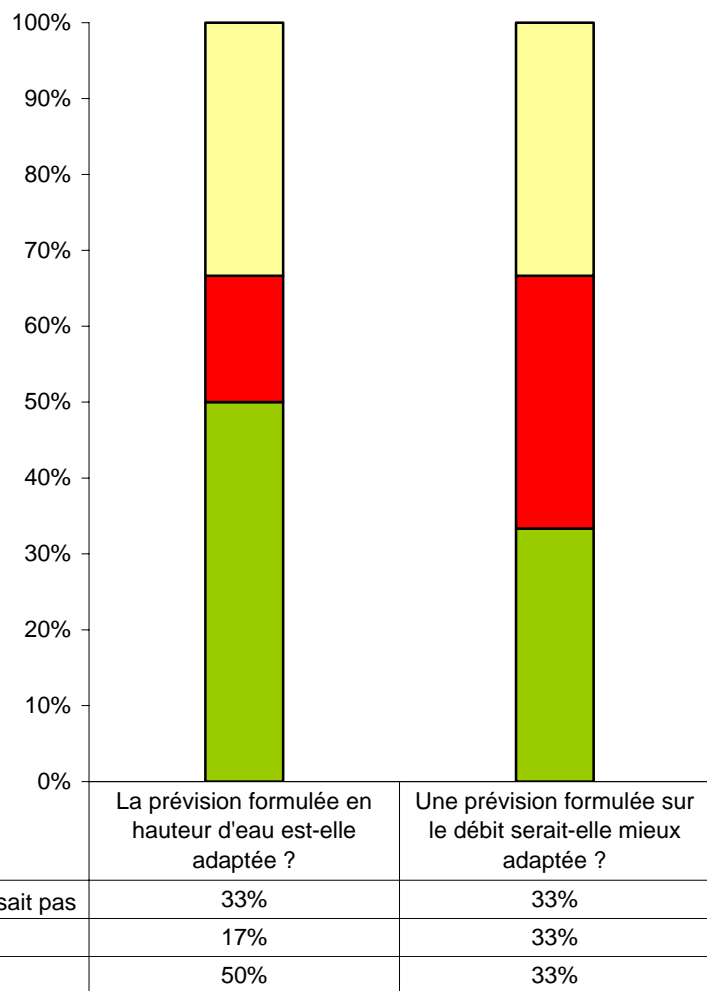


|             | Habitue de consultation de Vigicrues en temps ordinaire | Habitue de consultation de Vigicrues si vigilances spéciales de Météo France | Consultation de Vigicrues pour cette crue | Consultation de Vigicrues après alerte de la Préfecture |
|-------------|---|--|---|---|
| Ne sait pas | 5.6%  | 5.6%   | 11.1%                                     | 5.6%  |
| Non         | 88.9%   | 66.7%  | 72.2%                                     | 72.2%   |
| Oui         | 5.6%  | 27.8%  | 16.7%                                     | 22.2%   |




**Mode de formulation de l'information fournie par le système de prévision  
(SPC de l'Allier de la DDEA 63 : hauteur d'eau formulée à l'échelle de référence)  
- satisfaction des communes de l'axe Dore dans le puy de Dôme (63) -**

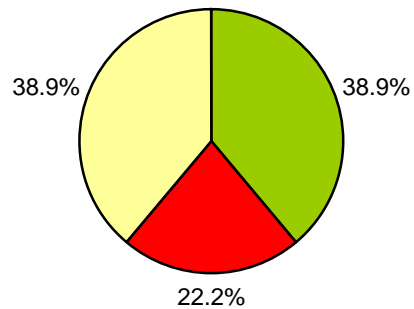
Pourcentage (%)



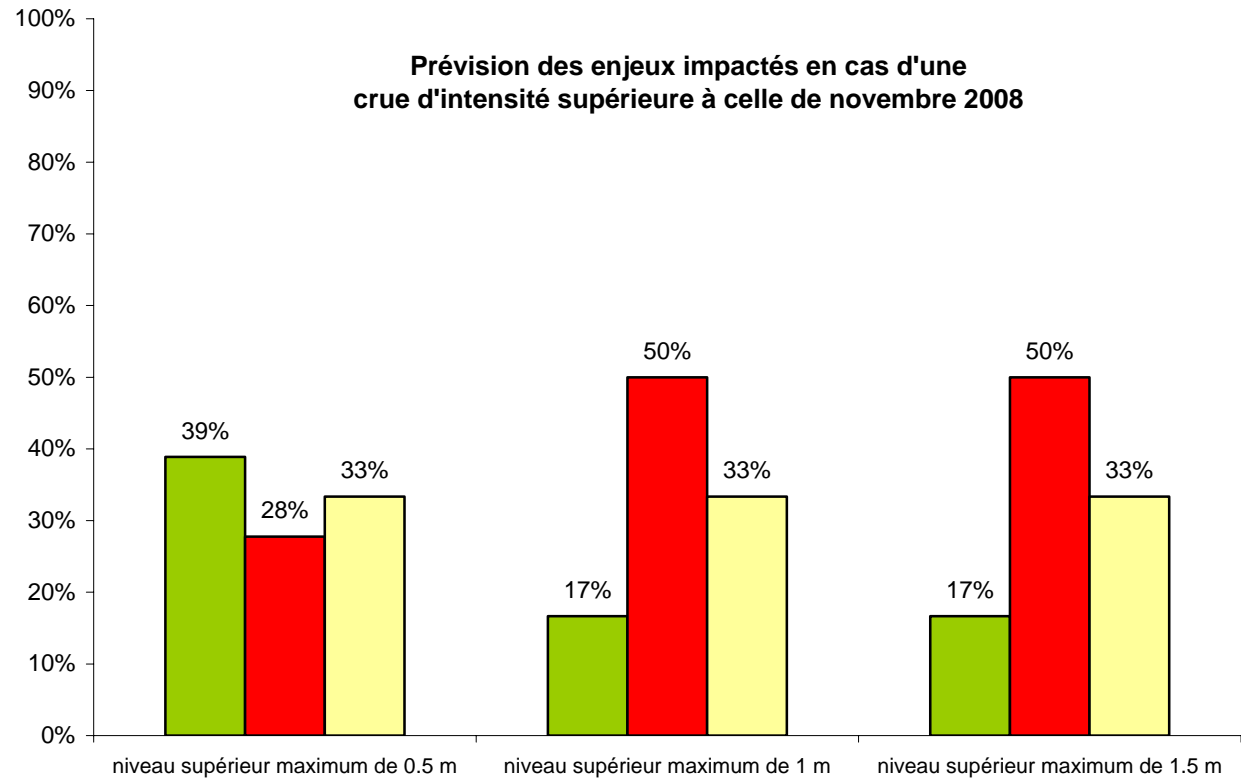
**Prévision des enjeux impactés en fonction de la cote annoncée à l'échelle de référence  
- synthèse pour l'ensemble des communes de l'axe Dore dans le Puy de Dôme (63) -**



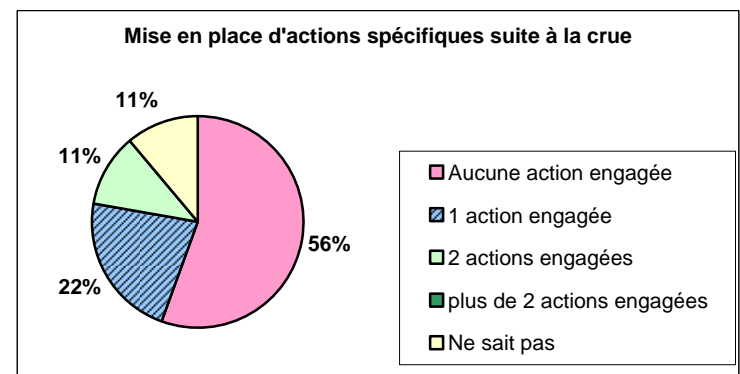
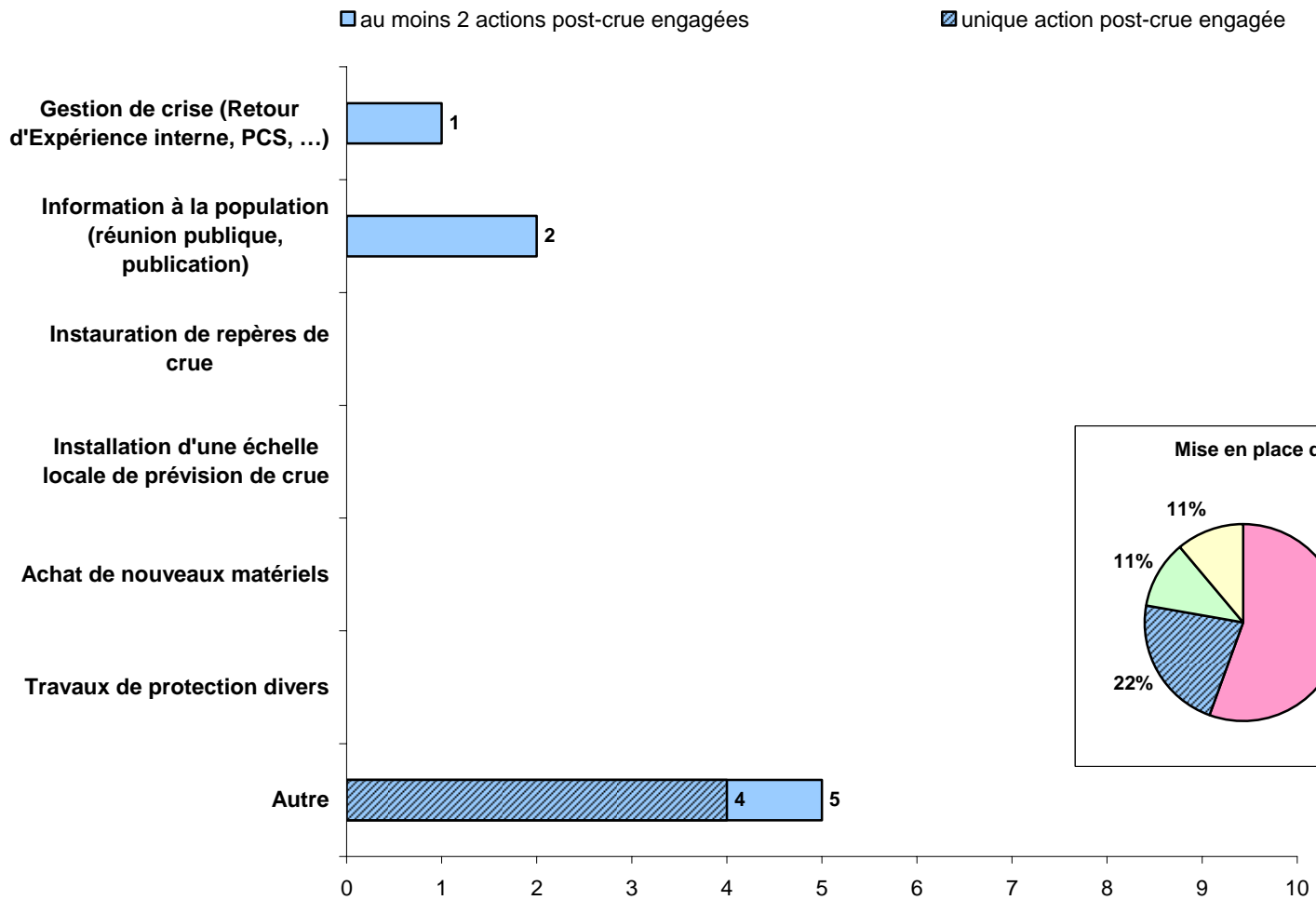
**Prévision des enjeux impactés pour cette crue**



**Prévision des enjeux impactés en cas d'une crue d'intensité supérieure à celle de novembre 2008**



**Actions engagées par les communes suite à la crue  
- synthèse sur l'ensemble des communes de l'axe Dore dans le Puy-de-Dôme (63) -**



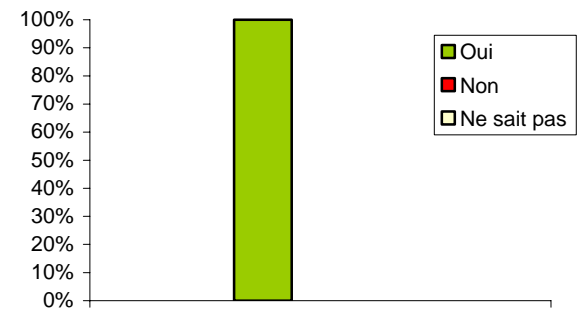
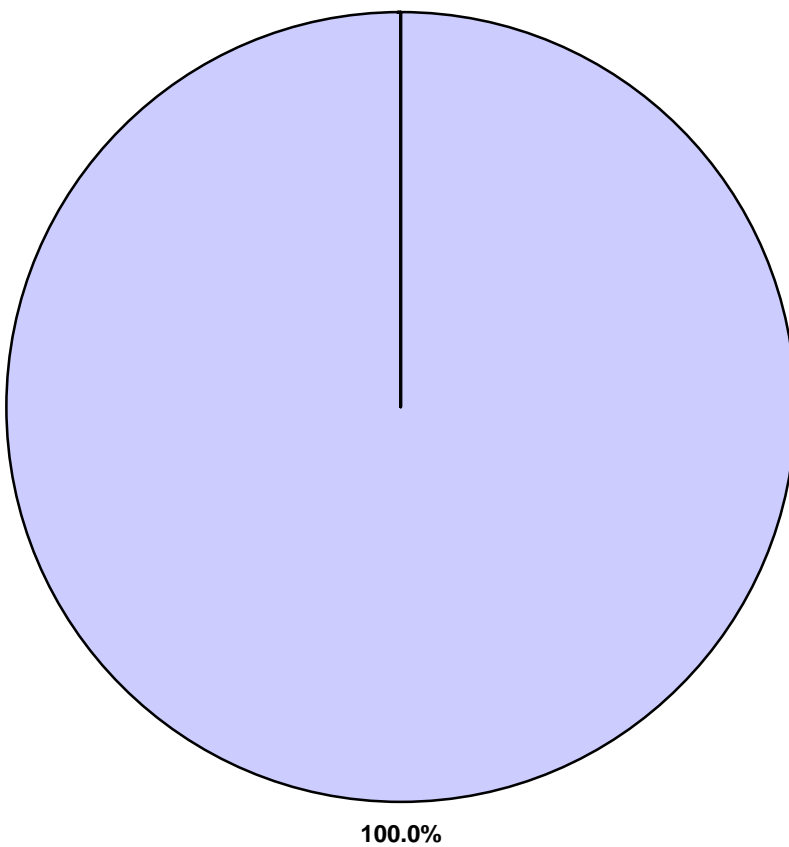
## ANNEXE 9 - AXES DORE ET ALLIER

---

Département du Puy-de-Dôme (63)

---


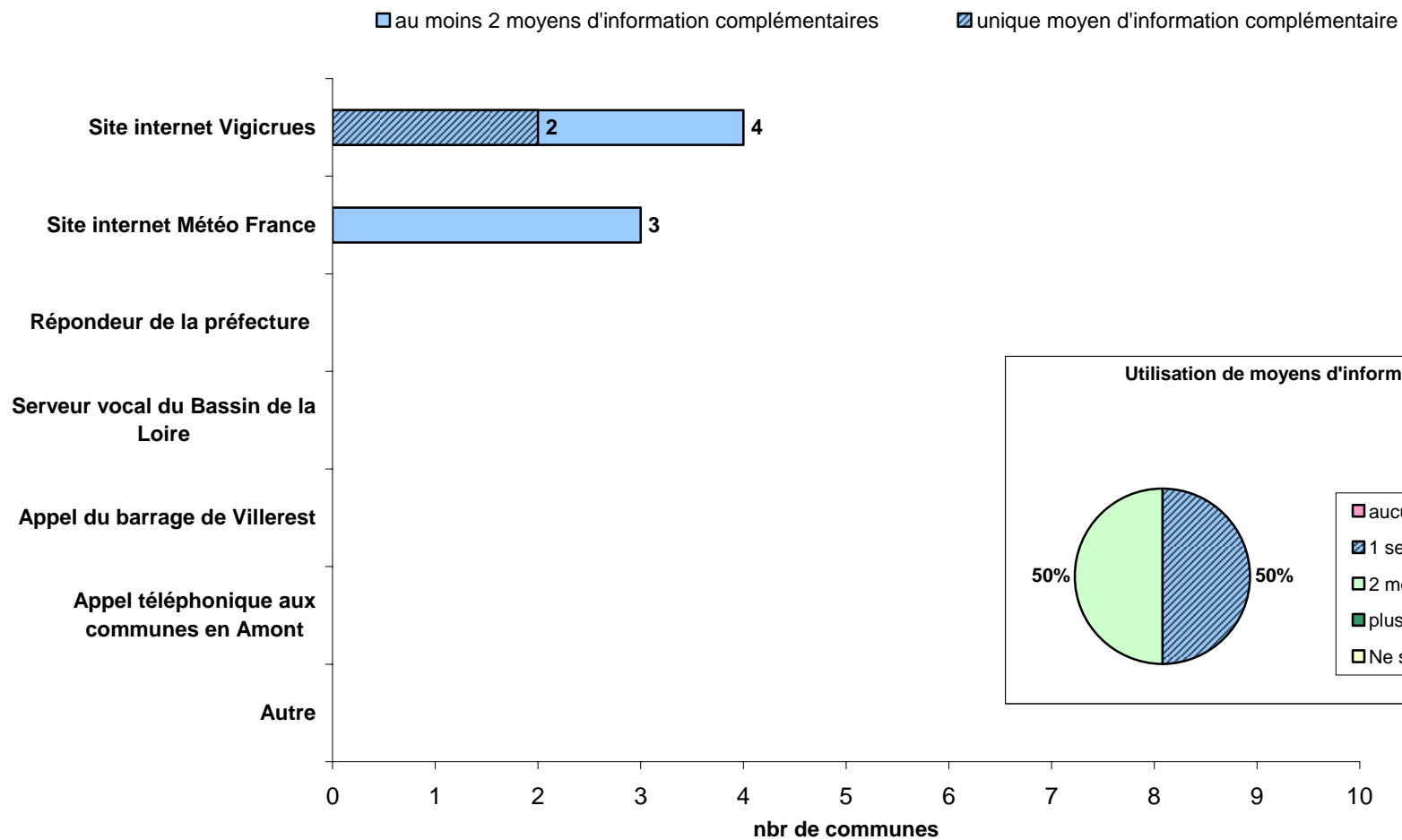
**Mode de transmission de l'information vers les communes**  
**- synthèse sur l'ensemble des communes des axes Allier et Dore dans le Puy de Dôme (63) -**



**Satisfaction des délais de transmission de l'information**

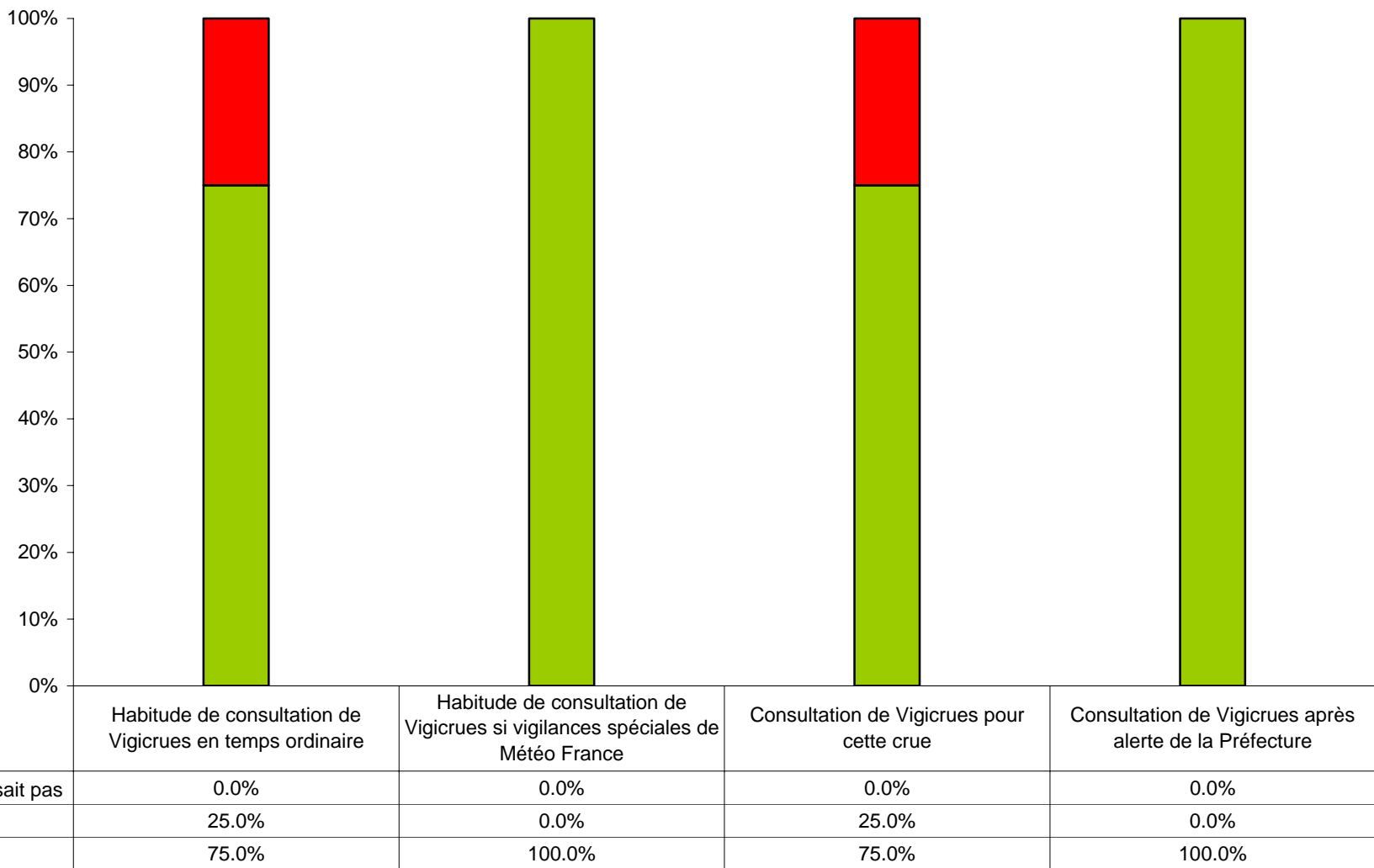
- fax de la préfecture
- appel de la préfecture
- appel d'une autre commune
- alerte d'un riverain
- autre
- ne sait pas

**Moyens d'informations complémentaires utilisés par les communes**  
 - synthèse sur l'ensemble des communes des axes Allier et Dore dans le Puy de Dôme (63) -



**Utilisation du site internet de vigilance sur les crues "Vigicrues"**  
 - synthèse sur l'ensemble des communes des axes Allier et Dore dans le Puy de Dôme (63) -

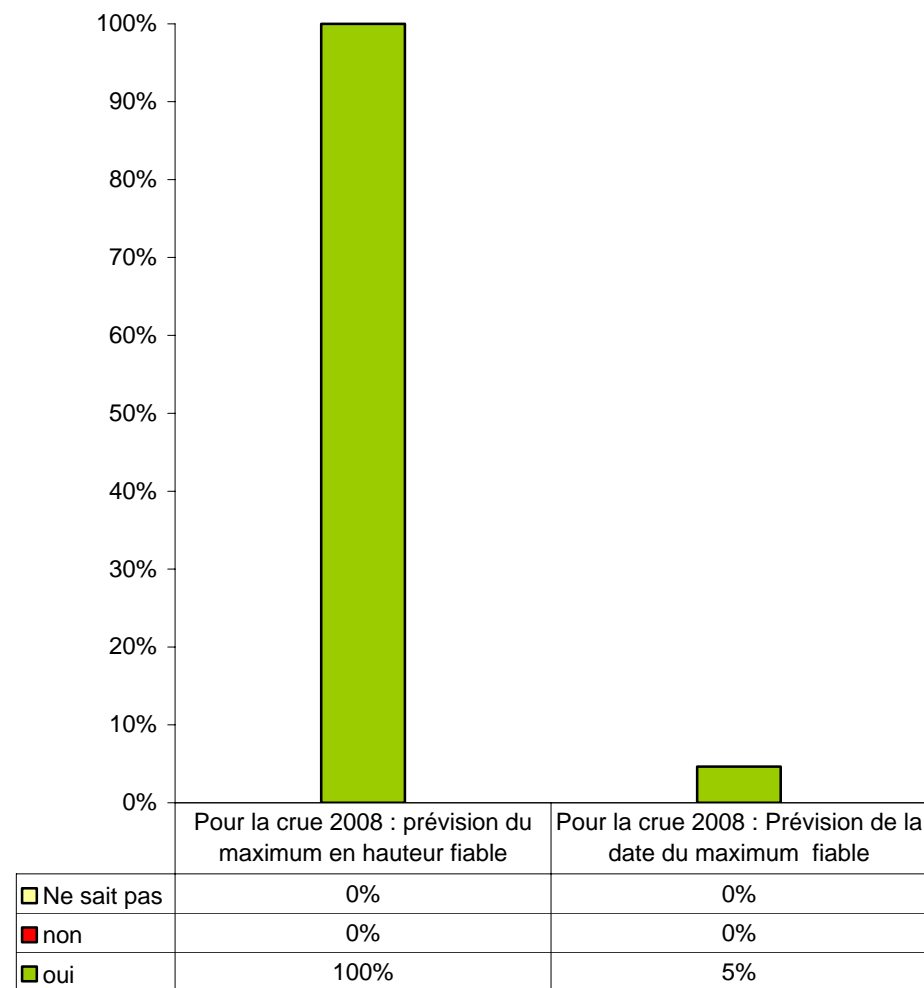
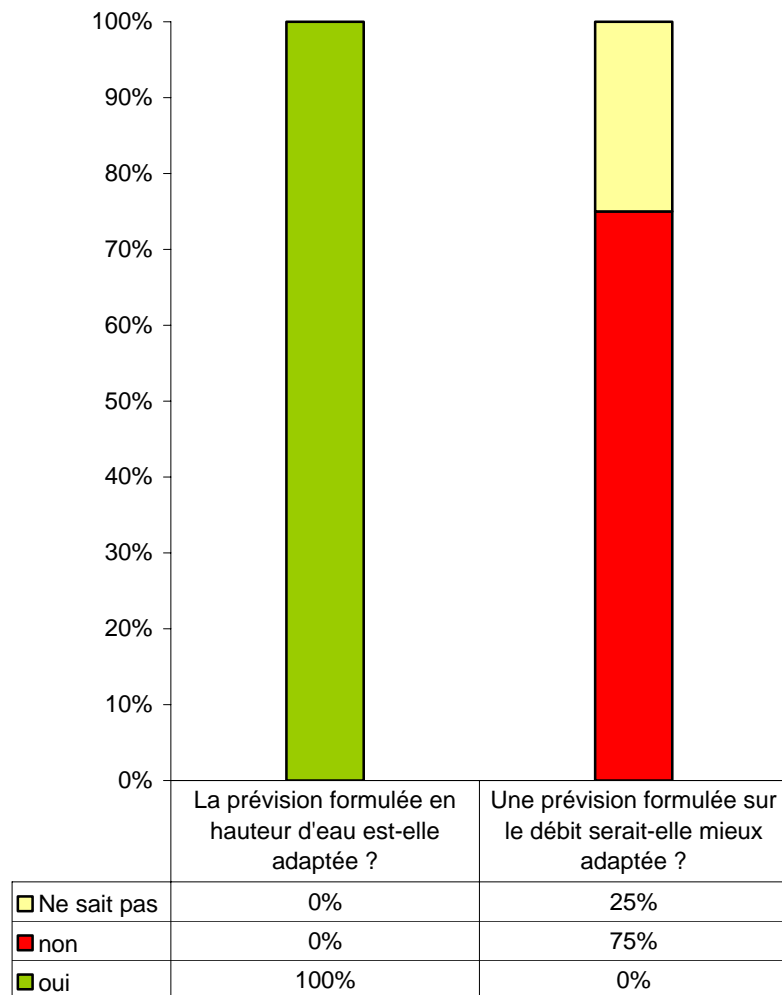
Pourcentage (%)






**Mode de formulation de l'information fournie par le système de prévision  
(SPC de l'Allier de la DDEA 63 : hauteur d'eau formulée à l'échelle de référence)  
- satisfaction des communes des axes Allier et Dore dans le Puy de Dôme (63) -**

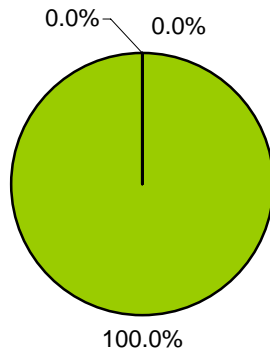
Pourcentage (%)



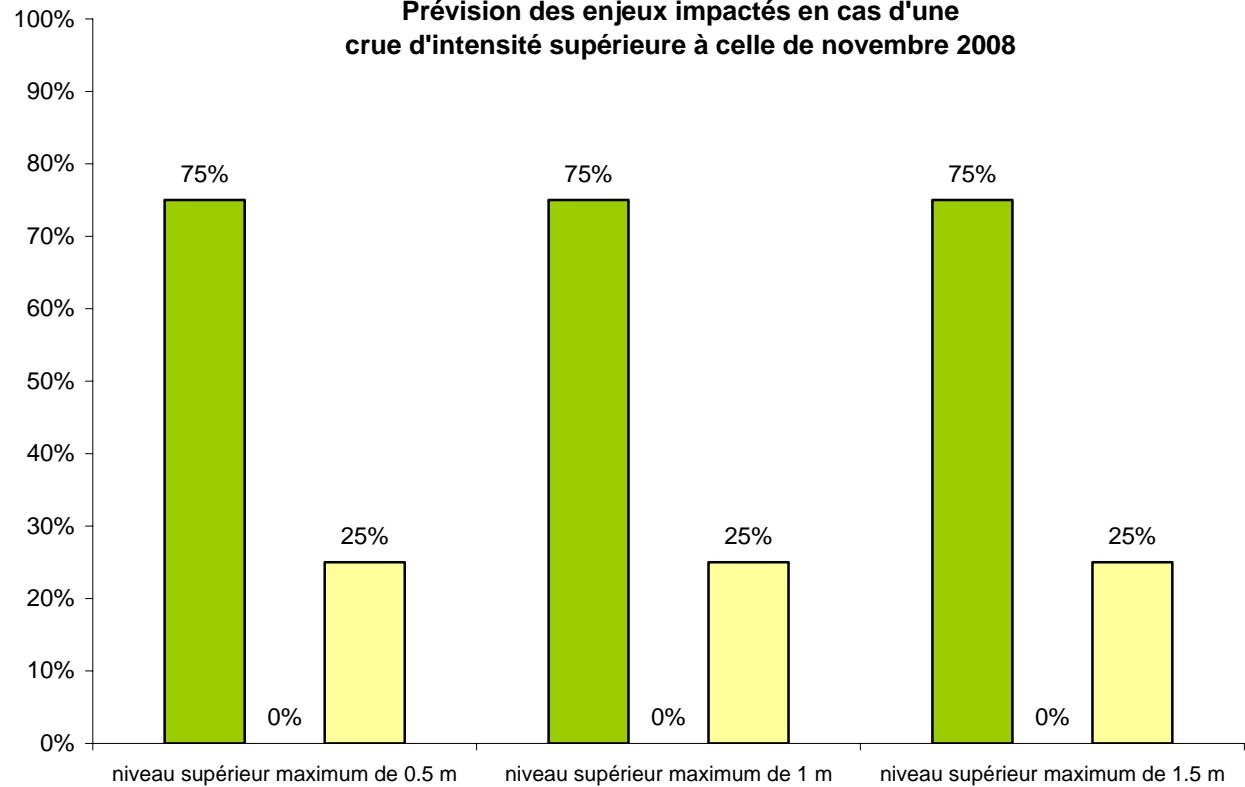
**Prévision des enjeux impactés en fonction de la cote annoncée à l'échelle de référence  
- synthèse pour l'ensemble des communes des axes Allier et Dore dans le Puy de Dôme (63) -**



**Prévision des enjeux impactés pour cette crue**



**Prévision des enjeux impactés en cas d'une crue d'intensité supérieure à celle de novembre 2008**



**Actions engagées par les communes suite à la crue**  
**- synthèse sur l'ensemble des communes des axes Allier et Dore dans le Puy-de-Dôme (63) -**

