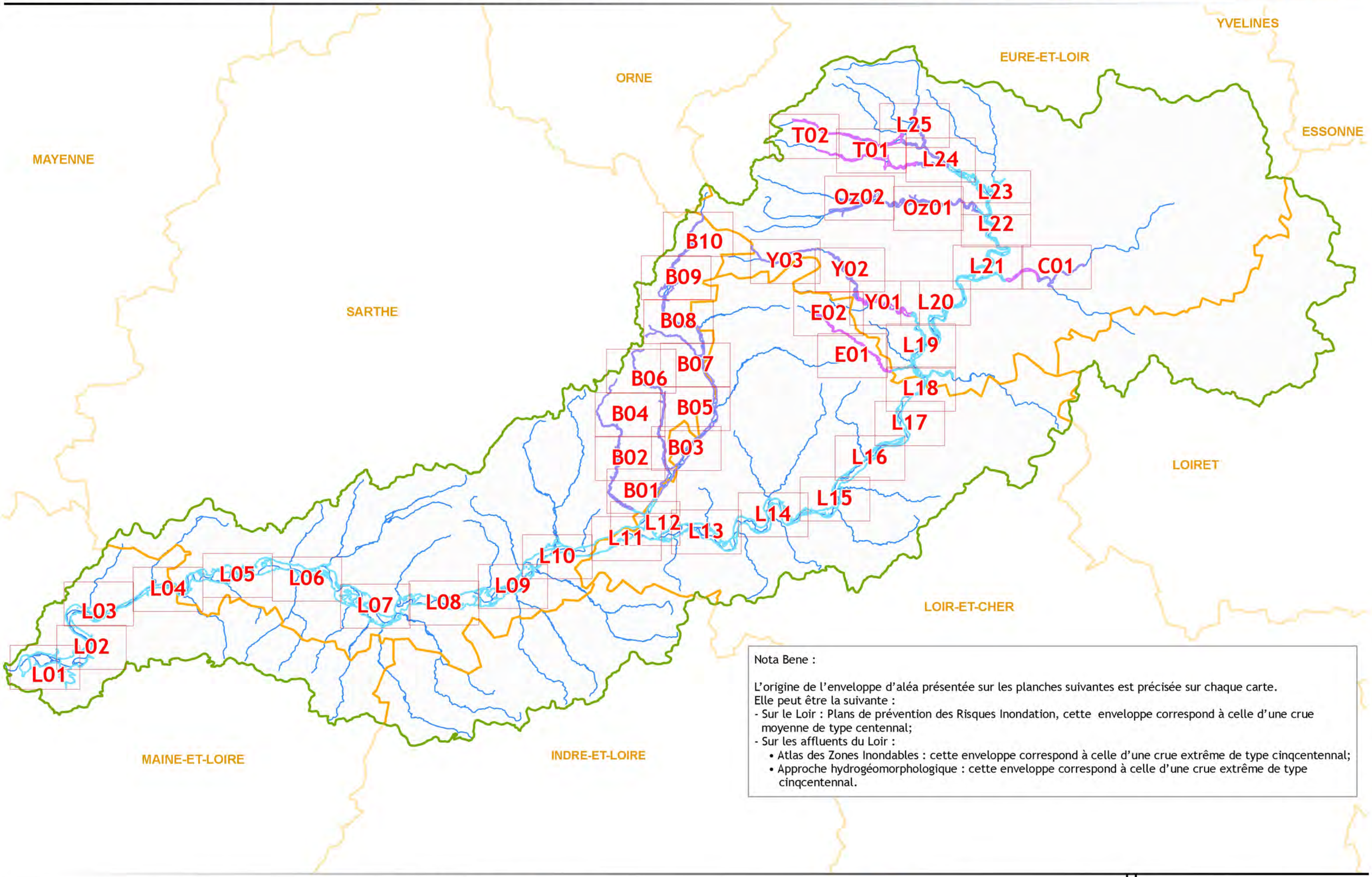

Nota Bene :

L'origine de l'enveloppe d'aléa présentée sur les planches suivantes est précisée sur chaque carte.
Elle peut être la suivante :
- Sur le Loir : Plans de prévention des Risques Inondation, cette enveloppe correspond à celle d'une crue moyenne de type centennal;
- Sur les affluents du Loir :
  - Atlas des Zones Inondables : cette enveloppe correspond à celle d'une crue extrême de type cinqcentennal;
  - Approche hydrogéomorphologique : cette enveloppe correspond à celle d'une crue extrême de type cinqcentennal.

Planche de l'atlas

Cours d'eau

Aléa inondation et son origine:

PPRI

AZI

Approche Hydromorphologique

Limite départementale

Bassin versant du Loir

0 2,5 5 10 Kilomètres

Sources: ©IGN-BDTopo®, BD Carthage 2008, Asconit 2012

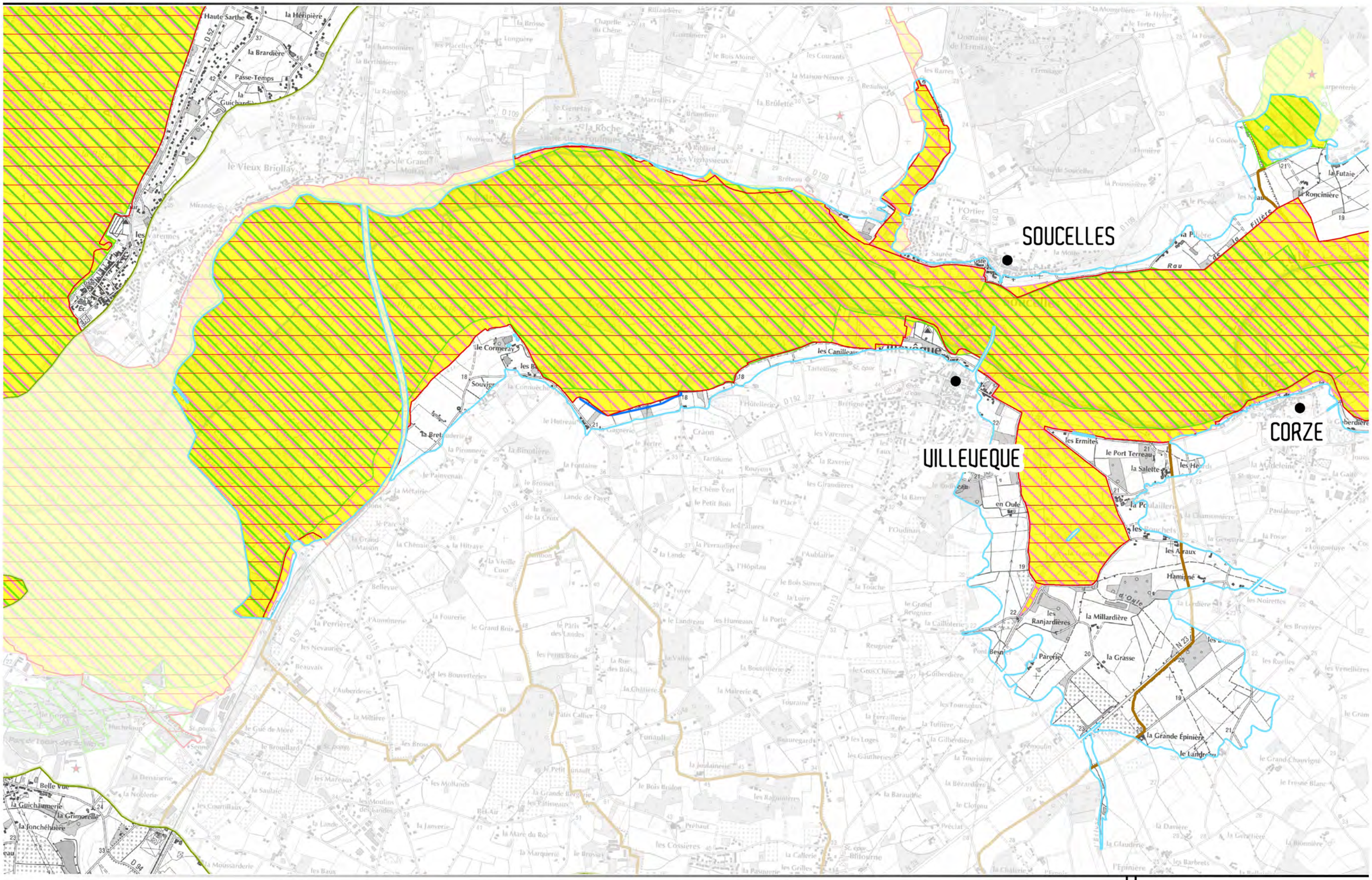

Inventaires et dispositifs de protection communautaire :
- ZNIEFF 1
- ZNIEFF 2
- Natura 2000

Dispositifs de protection locaux et nationaux :
- Site classé
- Site inscrit
- Limite parc régional
- ENS

- ICPE
- Cours d'eau

Aléa inondation et son origine
- PPRI
- AZI
- Approche Hydromorphologique

- Communes
- Limite communale
- Limite départementale

0 250 500 1 000 Mètres

Sources: ©IGN-BDTopo®-SCAN25®, DREAL, Asconit 2011

MONTREUIL-SUR-LOIR

CHAPELLE-SAINT-LAUD

MARCE

SEICHES-SUR-LE-LOIR

SOUCELLES

CORZE

VILLEVEQUE

Inventaires et dispositifs de protection communautaire :
- ZNIEFF 1
- ZNIEFF 2
- Natura 2000

Dispositifs de protection locaux et nationaux :
- Site classé
- Site inscrit
- Limite parc régional
- ENS

- ICPE
- Cours d'eau

Aléa inondation et son origine
- PPRI
- AZI
- Approche Hydromorphologique

- Communes
- Limite communale
- Limite départementale

0 250 500 1 000 Mètres

Sources: ©IGN-BDTopo®-SCAN25®, DREAL, Asconit 2011

N W E S

HUILLE

BARACE

LEZIGNE

Inventaires et dispositifs de protection communautaire :
- ZNIEFF 1
- ZNIEFF 2
- Natura 2000

Dispositifs de protection locaux et nationaux :
- Site classé
- Site inscrit
- Limite parc régional
- ENS

ICPE

Cours d'eau

Aléa inondation et son origine
- PPRI
- AZI
- Approche Hydromorphologique

Communes

Limite communale

Limite départementale

0 250 500 1 000 Mètres

Sources: ©IGN-BDTopo®-SCAN25®, DREAL, Asconit 2011

N W E S

BAZOUGES-SUR-LE-LOIR

CRE

DURTAL

RAIRIES

Inventaires et dispositifs de protection communautaire :
- ZNIEFF 1
- ZNIEFF 2
- Natura 2000

Dispositifs de protection locaux et nationaux :
- Site classé
- Site inscrit
- Limite parc régional
- ENS

- ICPE
- Cours d'eau

Aléa inondation et son origine
- PPRI
- AZI
- Approche Hydromorphologique

- Communes
- Limite communale
- Limite départementale

0 250 500 1 000 Mètres

Sources: ©IGN-BDTopo®-SCAN25®, DREAL, Asconit 2011

N W E S

PATRIMOINE ENVIRONNEMENTAL   Planche – L05

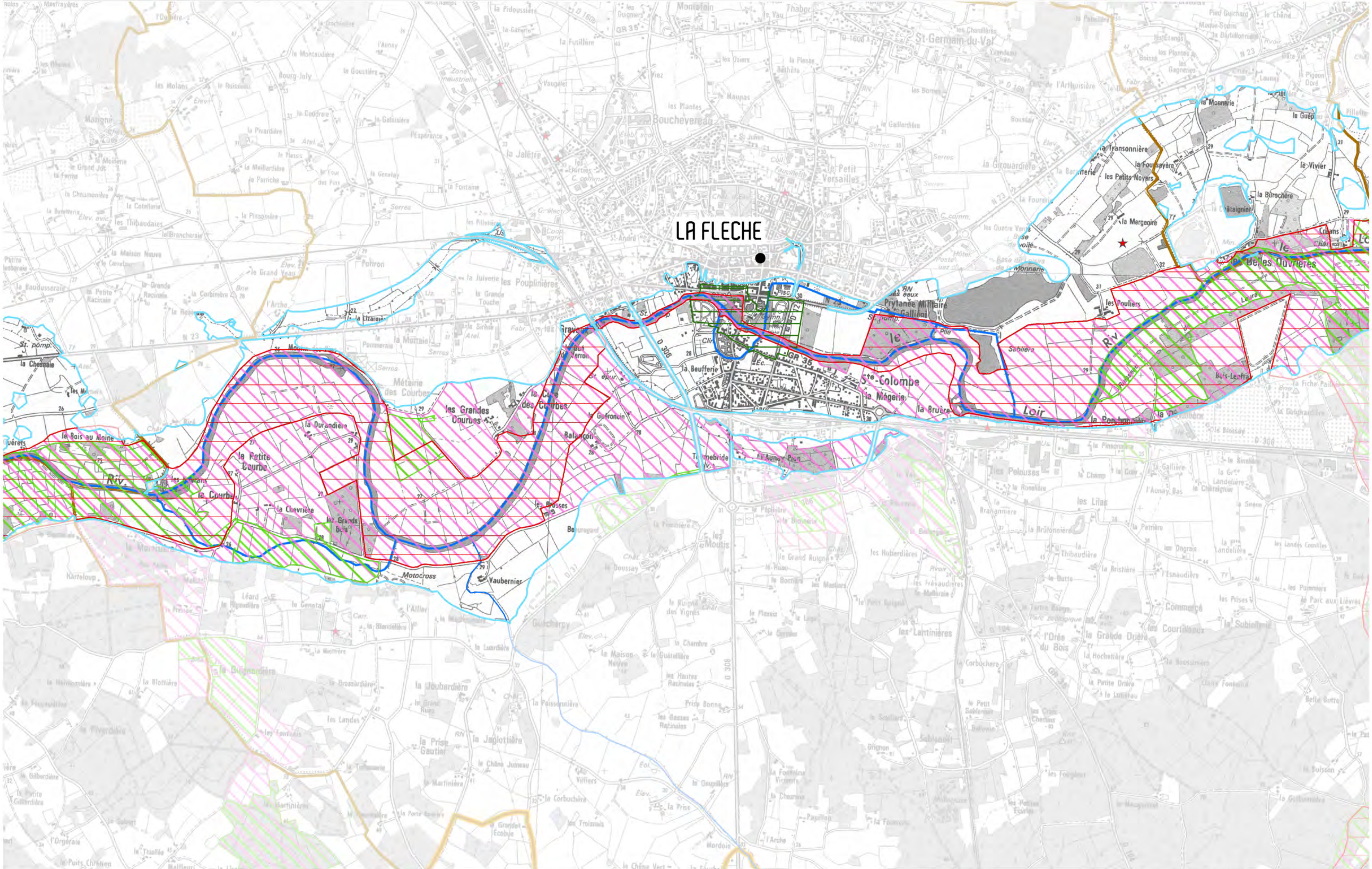

Inventaires et dispositifs de protection communautaire :
- ZNIEFF 1
- ZNIEFF 2
- Natura 2000

Dispositifs de protection locaux et nationaux :
- Site classé
- Site inscrit
- Limite parc régional
- ENS

- ICPE
- Cours d'eau

Aléa inondation et son origine
- PPRI
- AZI
- Approche Hydromorphologique

- Communes
- Limite communale
- Limite départementale

0 250 500 1 000 Mètres

Sources: ©IGN-BDTopo®-SCAN25®, DREAL, Asconit 2011

LUCHE-PRINGE

THOREE-LES-PINS

Inventaires et dispositifs de protection communautaire :
- ZNIEFF 1
- ZNIEFF 2
- Natura 2000

Dispositifs de protection locaux et nationaux :
- Site classé
- Site inscrit
- Limite parc régional
- ENS

- ICPE
- Cours d'eau

Aléa inondation et son origine
- PPRI
- AZI
- Approche Hydromorphologique

- Communes
- Limite communale
- Limite départementale

0 250 500 1 000 Mètres

Sources: ©IGN-BDTopo®-SCAN25®, DREAL, Asconit 2011

N W E S

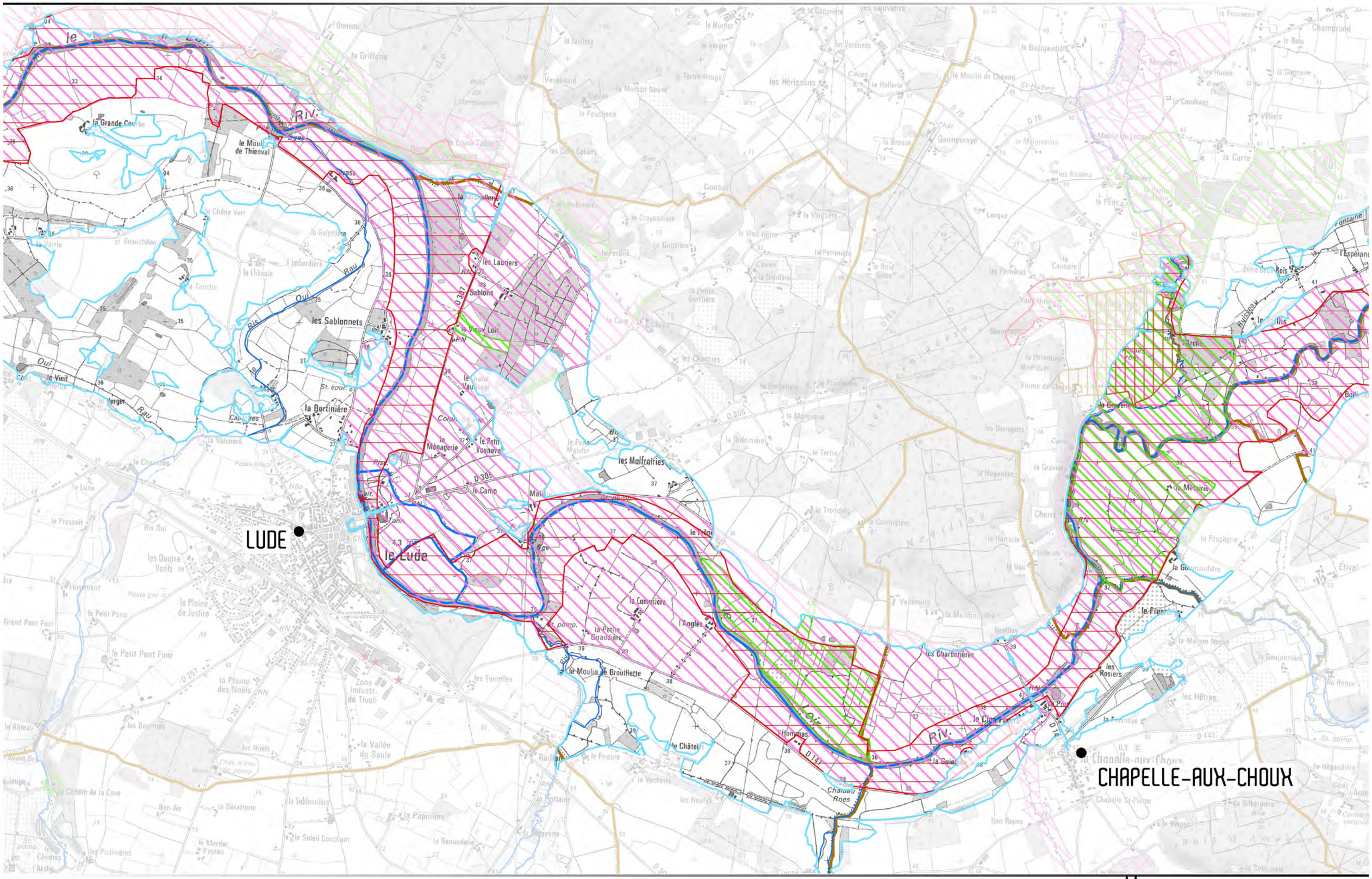

Inventaires et dispositifs de protection communautaire :
- ZNIEFF 1
- ZNIEFF 2
- Natura 2000

Dispositifs de protection locaux et nationaux :
- Site classé
- Site inscrit
- Limite parc régional
- ENS

- ICPE
- Cours d'eau

Aléa inondation et son origine
- PPRI
- AZI
- Approche Hydromorphologique

- Communes
- Limite communale
- Limite départementale

0 250 500 1 000 Mètres

Sources: ©IGN-BDTopo®-SCAN25®, DREAL, Asconit 2011

N W E S

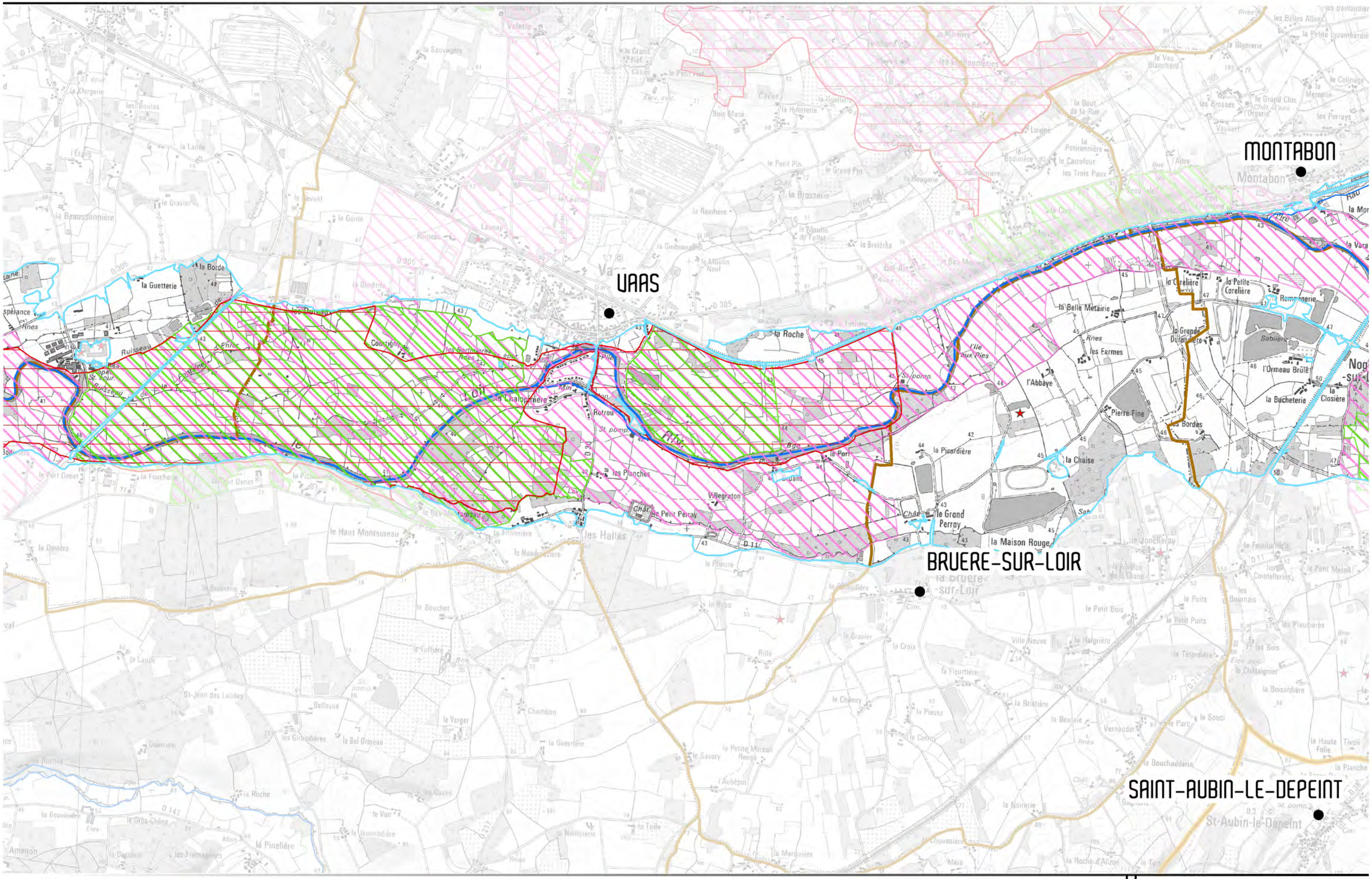

Inventaires et dispositifs de protection communautaire :
- ZNIEFF 1
- ZNIEFF 2
- Natura 2000

Dispositifs de protection locaux et nationaux :
- Site classé
- Site inscrit
- Limite parc régional
- ENS

- ICPE
- Cours d'eau

Aléa inondation et son origine
- PPRI
- AZI
- Approche Hydromorphologique

- Communes
- Limite communale
- Limite départementale

0 250 500 1 000 Mètres

Sources: ©IGN-BDTopo®-SCAN25®, DREAL, Asconit 2011

LUCEAU

CHATEAU-DU-LOIR

VOUVRAY-SUR-LOIR

MARCON

NOGENT-SUR-LOIR

DISSAY-SOUS-COURCILLON

Inventaires et dispositifs de protection communautaire :
- ZNIEFF 1
- ZNIEFF 2
- Natura 2000

Dispositifs de protection locaux et nationaux :
- Site classé
- Site inscrit
- Limite parc régional
- ENS

ICPE

Cours d'eau

Aléa inondation et son origine
- PPRI
- AZI
- Approche Hydromorphologique

Communes

Limite communale

Limite départementale

0 250 500 1 000 Mètres

Sources: ©IGN-BDTopo®-SCAN25®, DREAL, Asconit 2011

N W E S

CHAHAIGNES

LHOMME

CHARTRE-SUR-LE-LOIR

MARCON

Inventaires et dispositifs de protection communautaire :
- ZNIEFF 1
- ZNIEFF 2
- Natura 2000

Dispositifs de protection locaux et nationaux :
- Site classé
- Site inscrit
- Limite parc régional
- ENS

ICPE

Cours d'eau

Aléa inondation et son origine
- PPRI
- AZI
- Approche Hydromorphologique

Communes
- Limite communale
- Limite départementale

0 250 500 1 000 Mètres

Sources: ©IGN-BDTopo®-SCAN25®, DREAL, Asconit 2011

N W E S

PONCE-SUR-LE-LOIR
RUILLE-SUR-LOIR
TREHET
COUTURE-SUR-LOIR
SOUGE
ARTINS
ESSARTS

Inventaires et dispositifs de protection communautaire :
- ZNIEFF 1
- ZNIEFF 2
- Natura 2000

Dispositifs de protection locaux et nationaux :
- Site classé
- Site inscrit
- Limite parc régional
- ENS

- ICPE
- Cours d'eau

Aléa inondation et son origine
- PPRI
- AZI
- Approche Hydromorphologique

- Communes
- Limite communale
- Limite départementale

0 250 500 1 000 Mètres

Sources: ©IGN-BDTopo®-SCAN25®, DREAL, Asconit 2011

CHAPELLE-GAUGAIN

LAVENAY

SOUGE

PONCE-SUR-LE-LOIR

COUTURE-SUR-LOIR

Inventaires et dispositifs de protection communautaire :
- ZNIEFF 1
- ZNIEFF 2
- Natura 2000

Dispositifs de protection locaux et nationaux :
- Site classé
- Site inscrit
- Limite parc régional
- ENS

- ICPE
- Cours d'eau

Aléa inondation et son origine
- PPRI
- AZI
- Approche Hydromorphologique

- Communes
- Limite communale
- Limite départementale

0 250 500 1 000 Mètres

Sources: ©IGN-BDTopo®-SCAN25®, DREAL, Asconit 2011

TROO

SAINT-JACQUES-DES-GUERETS

ROCHES-L EVEQUE

MONTOIRE-SUR-LE-LOIR

LAVARDIN

Inventaires et dispositifs de protection communautaire :
- ZNIEFF 1
- ZNIEFF 2
- Natura 2000

Dispositifs de protection locaux et nationaux :
- Site classé
- Site inscrit
- Limite parc régional
- ENS

- ICPE
- Cours d'eau

Aléa inondation et son origine
- PPRI
- AZI
- Approche Hydromorphologique

- Communes
- Limite communale
- Limite départementale

0 250 500 1 000 Mètres

Sources: ©IGN-BDTopo®-SCAN25®, DREAL, Asconit 2011

N W E S

LUNAY

VILLIERS-SUR-LOIR

NAVEIL

THORE-LA-ROCHETTE

SAINT-RIMAY

MARCILLY-EN-BEAUCE

Inventaires et dispositifs de protection communautaire :
- ZNIEFF 1
- ZNIEFF 2
- Natura 2000

Dispositifs de protection locaux et nationaux :
- Site classé
- Site inscrit
- Limite parc régional
- ENS

- ICPE
- Cours d'eau

Aléa inondation et son origine
- PPRI
- AZI
- Approche Hydromorphologique

- Communes
- Limite communale
- Limite départementale

0 250 500 1 000 Mètres

Sources: ©IGN-BDTopo®-SCAN25®, DREAL, Asconit 2011

N W E S

SAINT-FIRMIN-DES-PRES
SAINT-OUEN
MESLAY
ROCE
AREINES
NAVEIL
VENDOME

Inventaires et dispositifs de protection communautaire :
- ZNIEFF 1
- ZNIEFF 2
- Natura 2000

Dispositifs de protection locaux et nationaux :
- Site classé
- Site inscrit
- Limite parc régional
- ENS

- ICPE
- Cours d'eau

Aléa inondation et son origine
- PPRI
- AZI
- Approche Hydromorphologique

- Communes
- Limite communale
- Limite départementale

0 250 500 1 000 Mètres

Sources: ©IGN-BDTopo®-SCAN25®, DREAL, Asconit 2011

T

BUSLOUP

FRETEVAL

PEZOU

LIGNIERES

LISLE

SAINT-FIRMIN-DES-PRES

RENAY

Inventaires et dispositifs de protection communautaire :
- ZNIEFF 1
- ZNIEFF 2
- Natura 2000

Dispositifs de protection locaux et nationaux :
- Site classé
- Site inscrit
- Limite parc régional
- ENS

- ICPE
- Cours d'eau

Aléa inondation et son origine
- PPRI
- AZI
- Approche Hydromorphologique

- Communes
- Limite communale
- Limite départementale

0 250 500 1 000 Mètres

Sources: ©IGN-BDTopo®-SCAN25®, DREAL, Asconit 2011

N W E S

SAINT-HILAIRE-LA-GRAVELLE

MOREE

FRETEVAL

Inventaires et dispositifs de protection communautaire :
- ZNIEFF 1
- ZNIEFF 2
- Natura 2000

Dispositifs de protection locaux et nationaux :
- Site classé
- Site inscrit
- Limite parc régional
- ENS

- ICPE
- Cours d'eau

Aléa inondation et son origine
- PPRI
- AZI
- Approche Hydromorphologique

- Communes
- Limite communale
- Limite départementale

0 250 500 1 000 Mètres

Sources: ©IGN-BDTopo®-SCAN25®, DREAL, Asconit 2011

ROMILLY-SUR-AIGRE

SAINT-JEAN-FROIDMENTEL

BREVAINVILLE

Inventaires et dispositifs de protection communautaire :
- ZNIEFF 1
- ZNIEFF 2
- Natura 2000

Dispositifs de protection locaux et nationaux :
- Site classé
- Site inscrit
- Limite parc régional
- ENS

- ICPE
- Cours d'eau

Aléa inondation et son origine
- PPRI
- AZI
- Approche Hydromorphologique

- Communes
- Limite communale
- Limite départementale

0 250 500 1 000 Mètres

Sources: ©IGN-BDTopo®-SCAN25®, DREAL, Asconit 2011

LANGEY

DOUY

SAINT-HILAIRE-SUR-YERRE

CHAPELLE-DU-NOYER

MONTIGNY-LE-GANNELON

AUTHEUIL

CLOYES-SUR-LE-LOIR

Inventaires et dispositifs de protection communautaire :
- ZNIEFF 1
- ZNIEFF 2
- Natura 2000

Dispositifs de protection locaux et nationaux :
- Site classé
- Site inscrit
- Limite parc régional
- ENS

- ICPE
- Cours d'eau

Aléa inondation et son origine
- PPRI
- AZI
- Approche Hydromorphologique

- Communes
- Limite communale
- Limite départementale

0 250 500 1 000 Mètres

Sources: ©IGN-BDTopo®-SCAN25®, DREAL, Asconit 2011

N W E S

LANNERAY

SAINT-DENIS-LES-PONTS

CHATEAUDUN

Inventaires et dispositifs de protection communautaire :
- ZNIEFF 1
- ZNIEFF 2
- Natura 2000

Dispositifs de protection locaux et nationaux :
- Site classé
- Site inscrit
- Limite parc régional
- ENS

- ICPE
- Cours d'eau

Aléa inondation et son origine
- PPRI
- AZI
- Approche Hydromorphologique

- Communes
- Limite communale
- Limite départementale

0 250 500 1 000 Mètres

Sources: ©IGN-BDTopo®-SCAN25®, DREAL, Asconit 2011

FLACEY

SAINT-MAUR-SUR-LE-LOIR

SAINT-CHRISTOPHE

MOLEANS

MARBOUE

DONNEMAIN-SAINT-MAMES

CONIE-MOLITARD

Inventaires et dispositifs de protection communautaire :
- ZNIEFF 1
- ZNIEFF 2
- Natura 2000

Dispositifs de protection locaux et nationaux :
- Site classé
- Site inscrit
- Limite parc régional
- ENS

- ICPE
- Cours d'eau

Aléa inondation et son origine
- PPRI
- AZI
- Approche Hydromorphologique

- Communes
- Limite communale
- Limite départementale

0 250 500 1 000 Mètres

Sources: ©IGN-BDTopo®-SCAN25®, DREAL, Asconit 2011

TRIZAY-LES-BONNEVAL

MONTHARVILLE

BONNEVAL

Inventaires et dispositifs de protection communautaire :
- ZNIEFF 1
- ZNIEFF 2
- Natura 2000

Dispositifs de protection locaux et nationaux :
- Site classé
- Site inscrit
- Limite parc régional
- ENS

- ICPE
- Cours d'eau

Aléa inondation et son origine
- PPRI
- AZI
- Approche Hydromorphologique

- Communes
- Limite communale
- Limite départementale

0 250 500 1 000 Mètres

Sources: ©IGN-BDTopo®-SCAN25®, DREAL, Asconit 2011

ALLUYES

MONTBOISSIER

MORIERS

TRIZAY-LES-BONNEVAL

Inventaires et dispositifs de protection communautaire :
- ZNIEFF 1
- ZNIEFF 2
- Natura 2000

Dispositifs de protection locaux et nationaux :
- Site classé
- Site inscrit
- Limite parc régional
- ENS

- ICPE
- Cours d'eau

Aléa inondation et son origine
- PPRI
- AZI
- Approche Hydromorphologique

- Communes
- Limite communale
- Limite départementale

0 250 500 1 000 Mètres

Sources: ©IGN-BDTopo®-SCAN25®, DREAL, Asconit 2011

VIEUVICQ

SAINT-AUIT-LES-GUESPIERES

CHARONVILLE

MEZIERES-AU-PERCHE

BULLOU

SAUMERAY

Inventaires et dispositifs de protection communautaire :
- ZNIEFF 1
- ZNIEFF 2
- Natura 2000

Dispositifs de protection locaux et nationaux :
- Site classé
- Site inscrit
- Limite parc régional
- ENS

- ICPE
- Cours d'eau

Aléa inondation et son origine
- PPRI
- AZI
- Approche Hydromorphologique

- Communes
- Limite communale
- Limite départementale

0 250 500 1 000 Mètres

Sources: ©IGN-BDTopo®-SCAN25®, DREAL, Asconit 2011

N W E S

SAINT-EMAN

BLANDAINVILLE

ILLIERS-COMBRAY

MEREGLISE

Inventaires et dispositifs de protection communautaire :
- ZNIEFF 1
- ZNIEFF 2
- Natura 2000

Dispositifs de protection locaux et nationaux :
- Site classé
- Site inscrit
- Limite parc régional
- ENS

ICPE

Cours d'eau

Aléa inondation et son origine
- PPRI
- AZI
- Approche Hydromorphologique

Communes

Limite communale

Limite départementale

0 250 500 1 000 Mètres

Sources: ©IGN-BDTopo®-SCAN25®, DREAL, Asconit 2011

N W E S

VANCE

BESSE-SUR-BRAYE

BONNEVEAU

CHAPELLE-GAUGAIN

LAVENAY

Inventaires et dispositifs de protection communautaire :
- ZNIEFF 1
- ZNIEFF 2
- Natura 2000

Dispositifs de protection locaux et nationaux :
- Site classé
- Site inscrit
- Limite parc régional
- ENS

ICPE

Cours d'eau

Aléa inondation et son origine
- PPRI
- AZI
- Approche Hydromorphologique

Communes

Limite communale

Limite départementale

0 250 500 1 000 Mètres

Sources: ©IGN-BDTopo®-SCAN25®, DREAL, Asconit 2011

SAINT-GERVAIS-DE-VIC

COGNERS

CHAPELLE-HUON

VANCE

BESSE-SUR-BRAYE

Inventaires et dispositifs de protection communautaire :
- ZNIEFF 1
- ZNIEFF 2
- Natura 2000

Dispositifs de protection locaux et nationaux :
- Site classé
- Site inscrit
- Limite parc régional
- ENS

- ICPE
- Cours d'eau

Aléa inondation et son origine
- PPRI
- AZI
- Approche Hydromorphologique

- Communes
- Limite communale
- Limite départementale

0 250 500 1 000 Mètres

Sources: ©IGN-BDTopo®-SCAN25®, DREAL, Asconit 2011

N E S W

SAINT-GERVAIS-DE-VIC

SAVIGNY-SUR-BRAYE

CHAPELLE-HUON

Inventaires et dispositifs de protection communautaire :
- ZNIEFF 1
- ZNIEFF 2
- Natura 2000

Dispositifs de protection locaux et nationaux :
- Site classé
- Site inscrit
- Limite parc régional
- ENS

- ICPE
- Cours d'eau

Aléa inondation et son origine
- PPRI
- AZI
- Approche Hydromorphologique

- Communes
- Limite communale
- Limite départementale

0 250 500 1 000 Mètres

Sources: ©IGN-BDTopo®-SCAN25®, DREAL, Asconit 2011

N W E S

CONFLANS-SUR-ANILLE

ECORPAIN

MONTAILLE

SAINT-CALAIS

EVAILLE

SAINTE-CEROTTE

Inventaires et dispositifs de protection communautaire :
- ZNIEFF 1
- ZNIEFF 2
- Natura 2000

Dispositifs de protection locaux et nationaux :
- Site classé
- Site inscrit
- Limite parc régional
- ENS

- ICPE
- Cours d'eau

Aléa inondation et son origine
- PPRI
- AZI
- Approche Hydromorphologique

- Communes
- Limite communale
- Limite départementale

0 250 500 1 000 Mètres

Sources: ©IGN-BDTopo®-SCAN25®, DREAL, Asconit 2011

CONFLANS-SUR-ANILLE

SAINT-CALAIS

MAROLLES-LES-SAINT-CALAIS

SARGE-SUR-BRAYE

Inventaires et dispositifs de protection communautaire :
- ZNIEFF 1
- ZNIEFF 2
- Natura 2000

Dispositifs de protection locaux et nationaux :
- Site classé
- Site inscrit
- Limite parc régional
- ENS

- ICPE
- Cours d'eau

Aléa inondation et son origine
- PPRI
- AZI
- Approche Hydromorphologique

- Communes
- Limite communale
- Limite départementale

0 250 500 1 000 Mètres

Sources: ©IGN-BDTopo®-SCAN25®, DREAL, Asconit 2011

N W E S

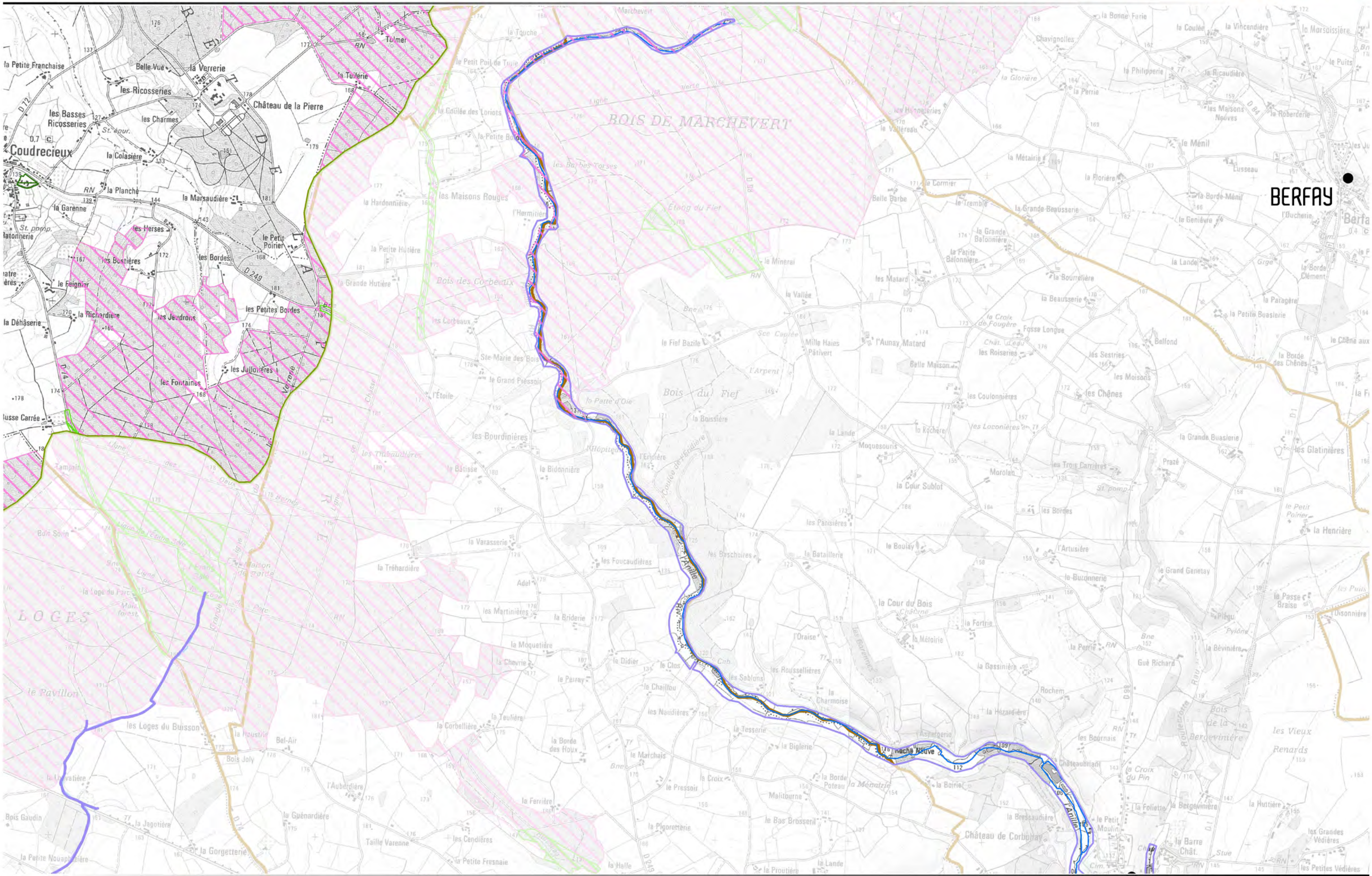

Inventaires et dispositifs de protection communautaire :
- ZNIEFF 1
- ZNIEFF 2
- Natura 2000

Dispositifs de protection locaux et nationaux :
- Site classé
- Site inscrit
- Limite parc régional
- ENS

- ICPE
- Cours d'eau

Aléa inondation et son origine
- PPRI
- AZI
- Approche Hydromorphologique

- Communes
- Limite communale
- Limite départementale

0 250 500 1 000 Mètres

Sources: ©IGN-BDTopo®-SCAN25®, DREAL, Asconit 2011

BERFAY

VALENNES

BAILLOU

RAHAY

Inventaires et dispositifs de protection communautaire :
- ZNIEFF 1
- ZNIEFF 2
- Natura 2000

Dispositifs de protection locaux et nationaux :
- Site classé
- Site inscrit
- Limite parc régional
- ENS

- ICPE
- Cours d'eau

Aléa inondation et son origine
- PPRI
- AZI
- Approche Hydromorphologique

- Communes
- Limite communale
- Limite départementale

0 250 500 1 000 Mètres

Sources: ©IGN-BDTopo®-SCAN25®, DREAL, Asconit 2011

VIBRAYE

Inventaires et dispositifs de protection communautaire :
- ZNIEFF 1
- ZNIEFF 2
- Natura 2000

Dispositifs de protection locaux et nationaux :
- Site classé
- Site inscrit
- Limite parc régional
- ENS

- ICPE
- Cours d'eau

Aléa inondation et son origine
- PPRI
- AZI
- Approche Hydromorphologique

- Communes
- Limite communale
- Limite départementale

0 250 500 1 000 Mètres

Sources: ©IGN-BDTopo®-SCAN25®, DREAL, Asconit 2011

N W E S

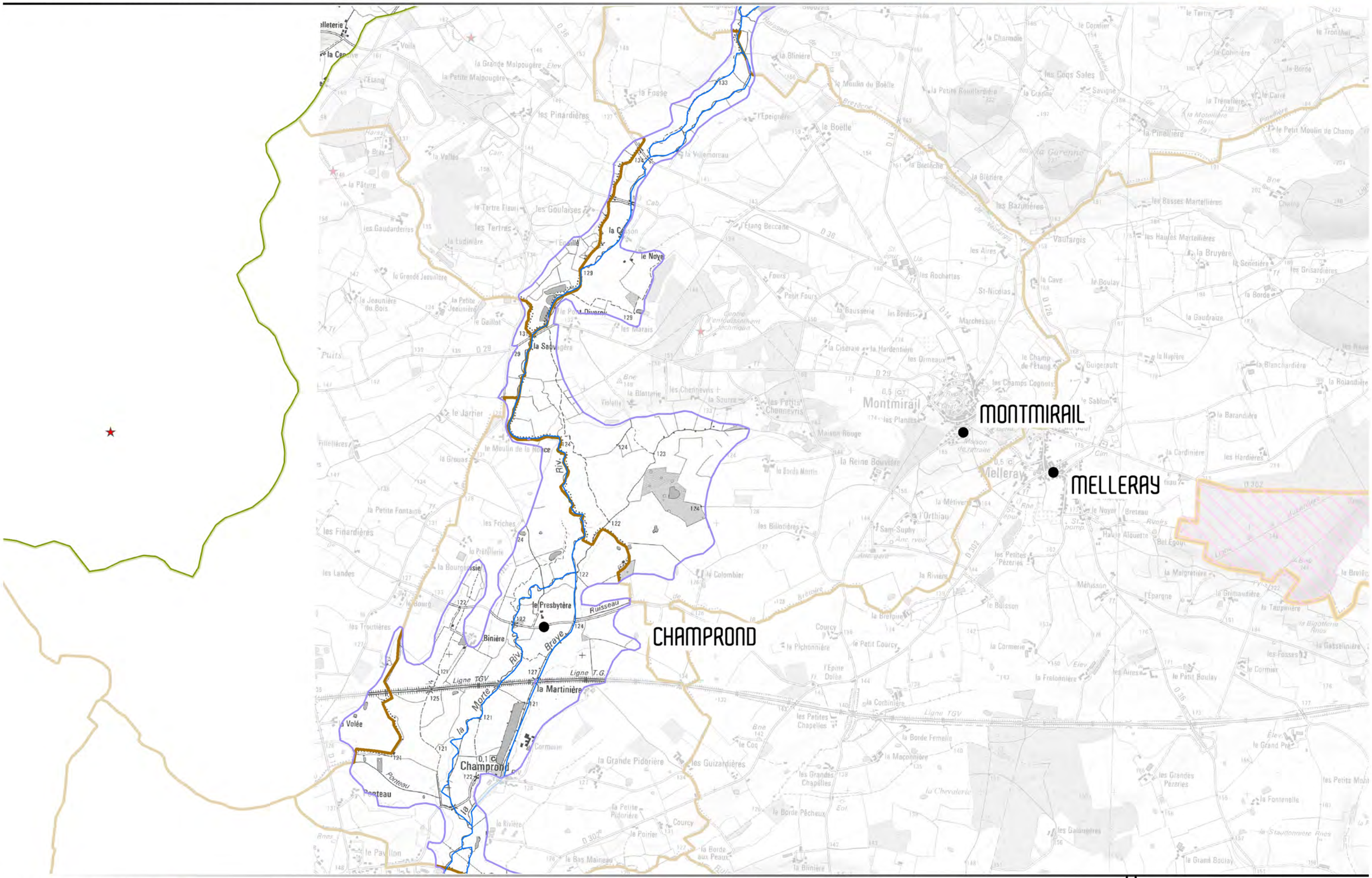

Inventaires et dispositifs de protection communautaire :
- ZNIEFF 1
- ZNIEFF 2
- Natura 2000

Dispositifs de protection locaux et nationaux :
- Site classé
- Site inscrit
- Limite parc régional
- ENS

- ICPE
- Cours d'eau

Aléa inondation et son origine
- PPRI
- AZI
- Approche Hydromorphologique

- Communes
- Limite communale
- Limite départementale

0 250 500 1 000 Mètres

Sources: ©IGN-BDTopo®-SCAN25®, DREAL, Asconit 2011

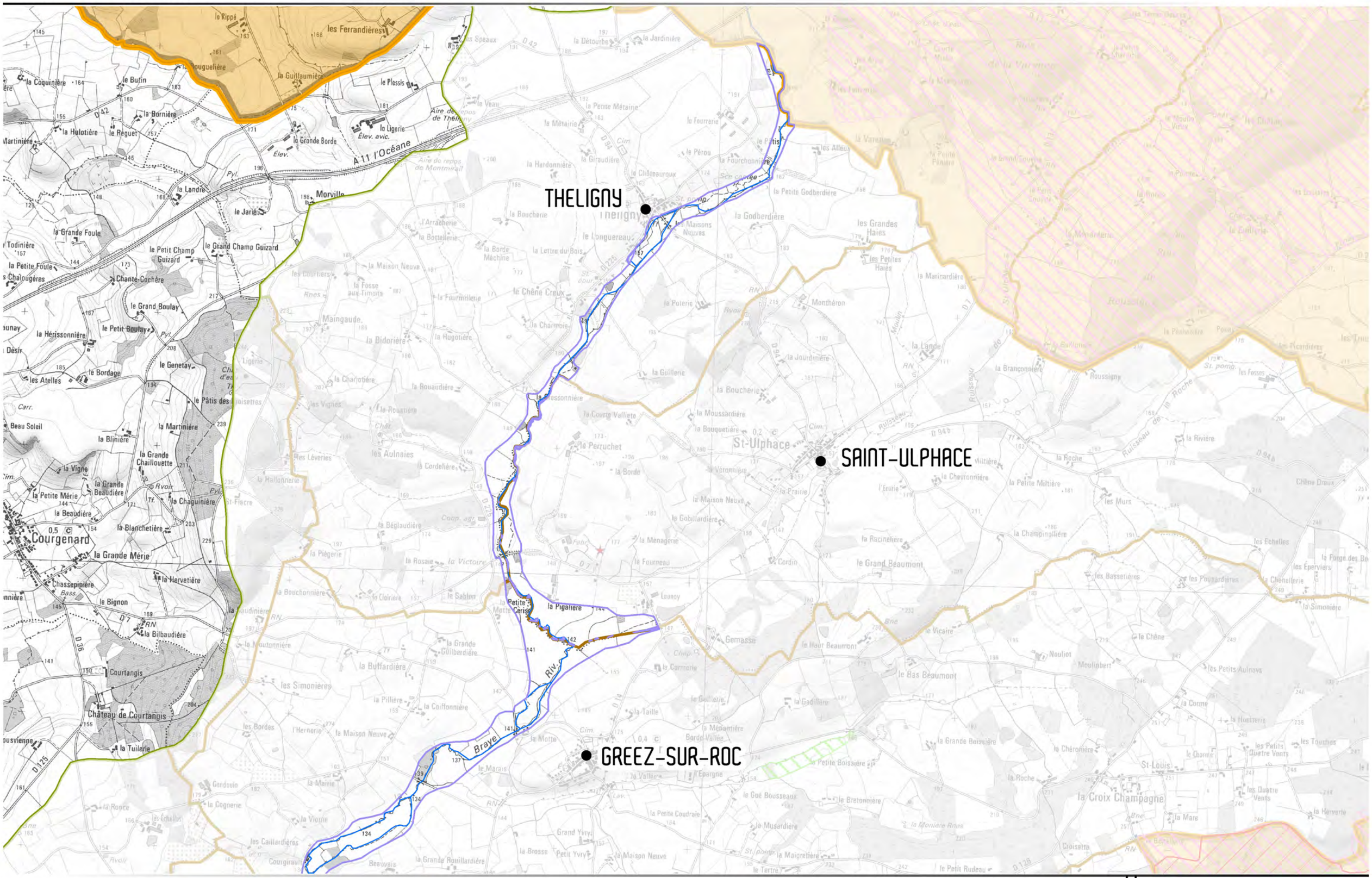

Inventaires et dispositifs de protection communautaire :
- ZNIEFF 1
- ZNIEFF 2
- Natura 2000

Dispositifs de protection locaux et nationaux :
- Site classé
- Site inscrit
- Limite parc régional
- ENS

- ICPE
- Cours d'eau

Aléa inondation et son origine
- PPRI
- AZI
- Approche Hydromorphologique

- Communes
- Limite communale
- Limite départementale

0 250 500 1 000 Mètres

Sources: ©IGN-BDTopo®-SCAN25®, DREAL, Asconit 2011

BOUFFRY

RUAN-SUR-EGUONNE

FONTAINE-RAOUL

VILLEBOUT

Inventaires et dispositifs de protection communautaire :
- ZNIEFF 1
- ZNIEFF 2
- Natura 2000

Dispositifs de protection locaux et nationaux :
- Site classé
- Site inscrit
- Limite parc régional
- ENS

- ICPE
- Cours d'eau

Aléa inondation et son origine
- PPRI
- AZI
- Approche Hydromorphologique

- Communes
- Limite communale
- Limite départementale

0 250 500 1 000 Mètres

Sources: ©IGN-BDTopo®-SCAN25®, DREAL, Asconit 2011

N W E S

POISLAY

FONTENELLE

DROUE

Inventaires et dispositifs de protection communautaire :
- ZNIEFF 1
- ZNIEFF 2
- Natura 2000

Dispositifs de protection locaux et nationaux :
- Site classé
- Site inscrit
- Limite parc régional
- ENS

- ICPE
- Cours d'eau

Aléa inondation et son origine
- PPRI
- AZI
- Approche Hydromorphologique

- Communes
- Limite communale
- Limite départementale

0 250 500 1 000 Mètres

Sources: ©IGN-BDTopo®-SCAN25®, DREAL, Asconit 2011

ARROU

COURTALAIN

SAINT-PELLERIN

BOISGASSON

LANNERAY

Inventaires et dispositifs de protection communautaire :
- ZNIEFF 1
- ZNIEFF 2
- Natura 2000

Dispositifs de protection locaux et nationaux :
- Site classé
- Site inscrit
- Limite parc régional
- ENS

- ICPE
- Cours d'eau

Aléa inondation et son origine
- PPRI
- AZI
- Approche Hydromorphologique

- Communes
- Limite communale
- Limite départementale

0 250 500 1 000 Mètres

Sources: ©IGN-BDTopo®-SCAN25®, DREAL, Asconit 2011

N W E S

CHAPELLE-ROYALE

ARROU

Forêt de Bois Ruffin

Inventaires et dispositifs de protection communautaire :
- ZNIEFF 1
- ZNIEFF 2
- Natura 2000

Dispositifs de protection locaux et nationaux :
- Site classé
- Site inscrit
- Limite parc régional
- ENS

- ICPE
- Cours d'eau

Aléa inondation et son origine
- PPRI
- AZI
- Approche Hydromorphologique

- Communes
- Limite communale
- Limite départementale

0 250 500 1 000 Mètres

Sources: ©IGN-BDTopo®-SCAN25®, DREAL, Asconit 2011

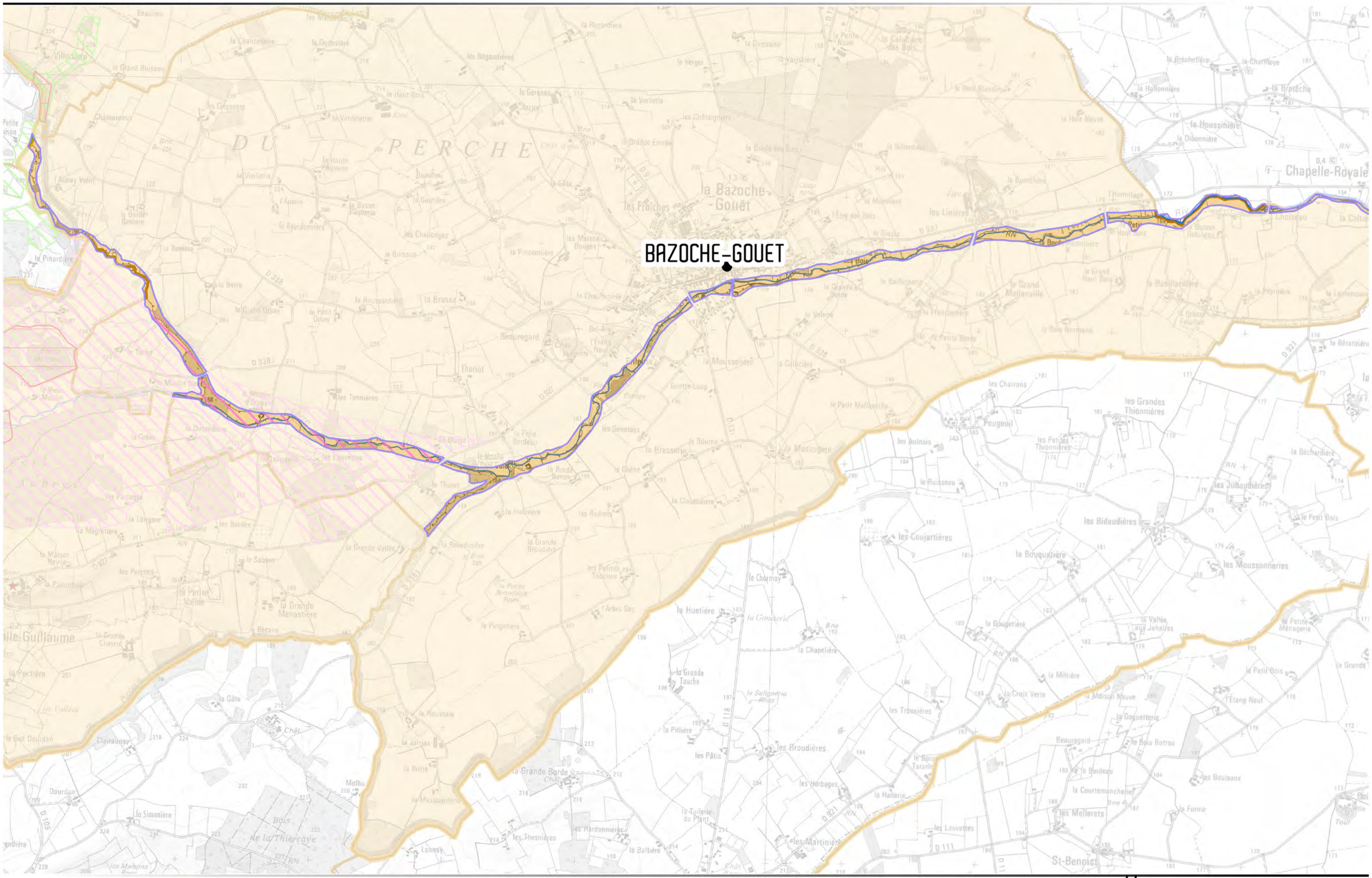

Inventaires et dispositifs de protection communautaire :
- ZNIEFF 1
- ZNIEFF 2
- Natura 2000

Dispositifs de protection locaux et nationaux :
- Site classé
- Site inscrit
- Limite parc régional
- ENS

- ICPE
- Cours d'eau

Aléa inondation et son origine
- PPRI
- AZI
- Approche Hydromorphologique

- Communes
- Limite communale
- Limite départementale

0 250 500 1 000 Mètres

Sources: ©IGN-BDTopo®-SCAN25®, DREAL, Asconit 2011

DANCY

VILLIERS-SAINT-ORIEN

NOTTONVILLE

BAZOCHES-EN-DUNOIS

Inventaires et dispositifs de protection communautaire :
- ZNIEFF 1
- ZNIEFF 2
- Natura 2000

Dispositifs de protection locaux et nationaux :
- Site classé
- Site inscrit
- Limite parc régional
- ENS

- ICPE
- Cours d'eau

Aléa inondation et son origine
- PPRI
- AZI
- Approche Hydromorphologique

- Communes
- Limite communale
- Limite départementale

0 250 500 1 000 Mètres

Sources: ©IGN-BDTopo®-SCAN25®, DREAL, Asconit 2011

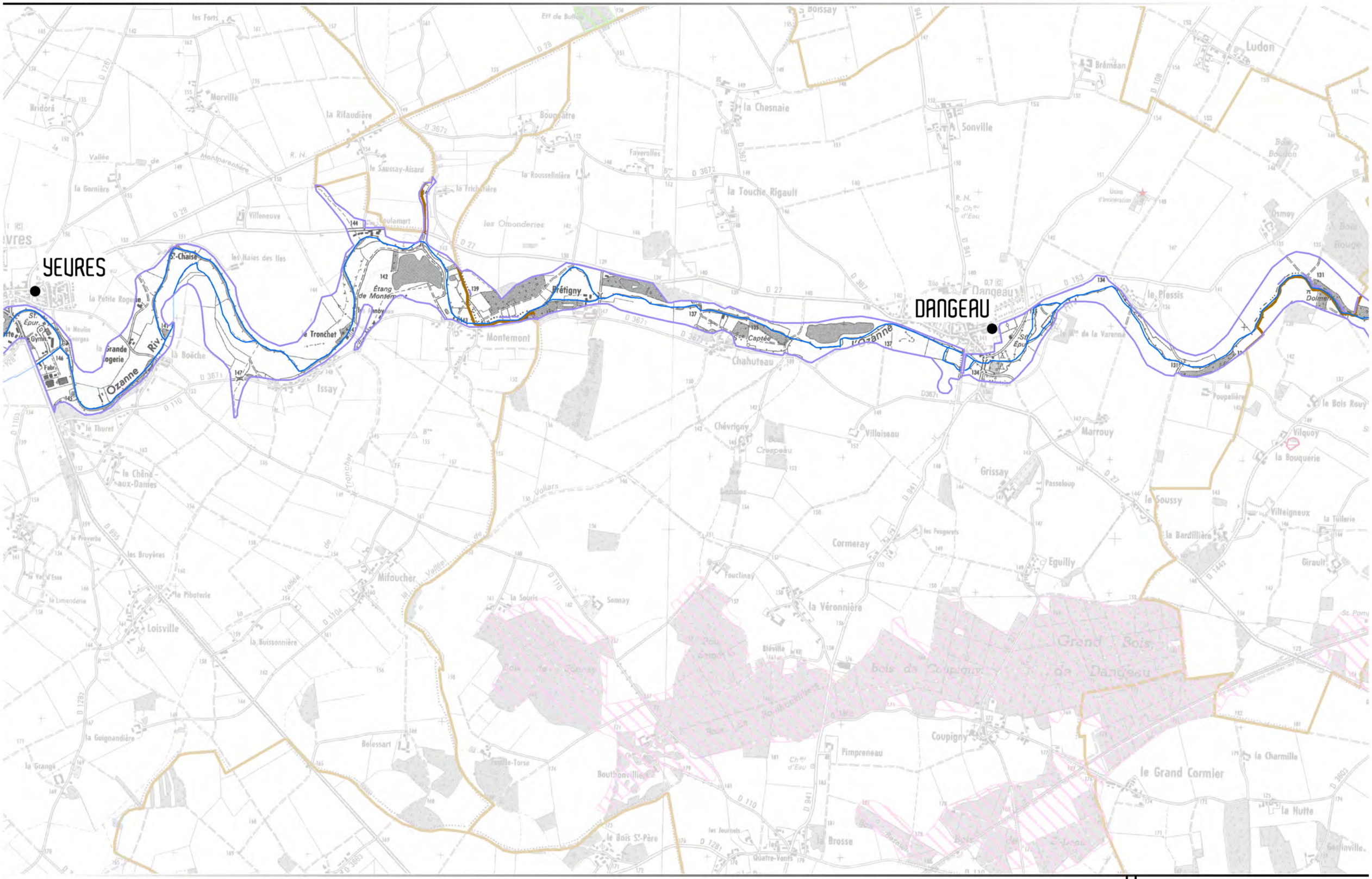

Inventaires et dispositifs de protection communautaire :
- ZNIEFF 1
- ZNIEFF 2
- Natura 2000

Dispositifs de protection locaux et nationaux :
- Site classé
- Site inscrit
- Limite parc régional
- ENS

- ICPE
- Cours d'eau

Aléa inondation et son origine
- PPRI
- AZI
- Approche Hydromorphologique

- Communes
- Limite communale
- Limite départementale

0 250 500 1 000 Mètres

Sources: ©IGN-BDTopo®-SCAN25®, DREAL, Asconit 2011

N W E S

DAMPIERRE-SOUS-BROU

UNVERRE

BROU

Inventaires et dispositifs de protection communautaire :
- ZNIEFF 1
- ZNIEFF 2
- Natura 2000

Dispositifs de protection locaux et nationaux :
- Site classé
- Site inscrit
- Limite parc régional
- ENS

- ICPE
- Cours d'eau

Aléa inondation et son origine
- PPRI
- AZI
- Approche Hydromorphologique

- Communes
- Limite communale
- Limite départementale

0 250 500 1 000 Mètres

Sources: ©IGN-BDTopo®-SCAN25®, DREAL, Asconit 2011

MONTIGNY-LE-CHARTIF

MEREGLISE

FRAZE

MOTTEREAU

Inventaires et dispositifs de protection communautaire :
- ZNIEFF 1
- ZNIEFF 2
- Natura 2000

Dispositifs de protection locaux et nationaux :
- Site classé
- Site inscrit
- Limite parc régional
- ENS

- ICPE
- Cours d'eau

Aléa inondation et son origine
- PPRI
- AZI
- Approche Hydromorphologique

- Communes
- Limite communale
- Limite départementale

0 250 500 1 000 Mètres

Sources: ©IGN-BDTopo®-SCAN25®, DREAL, Asconit 2011

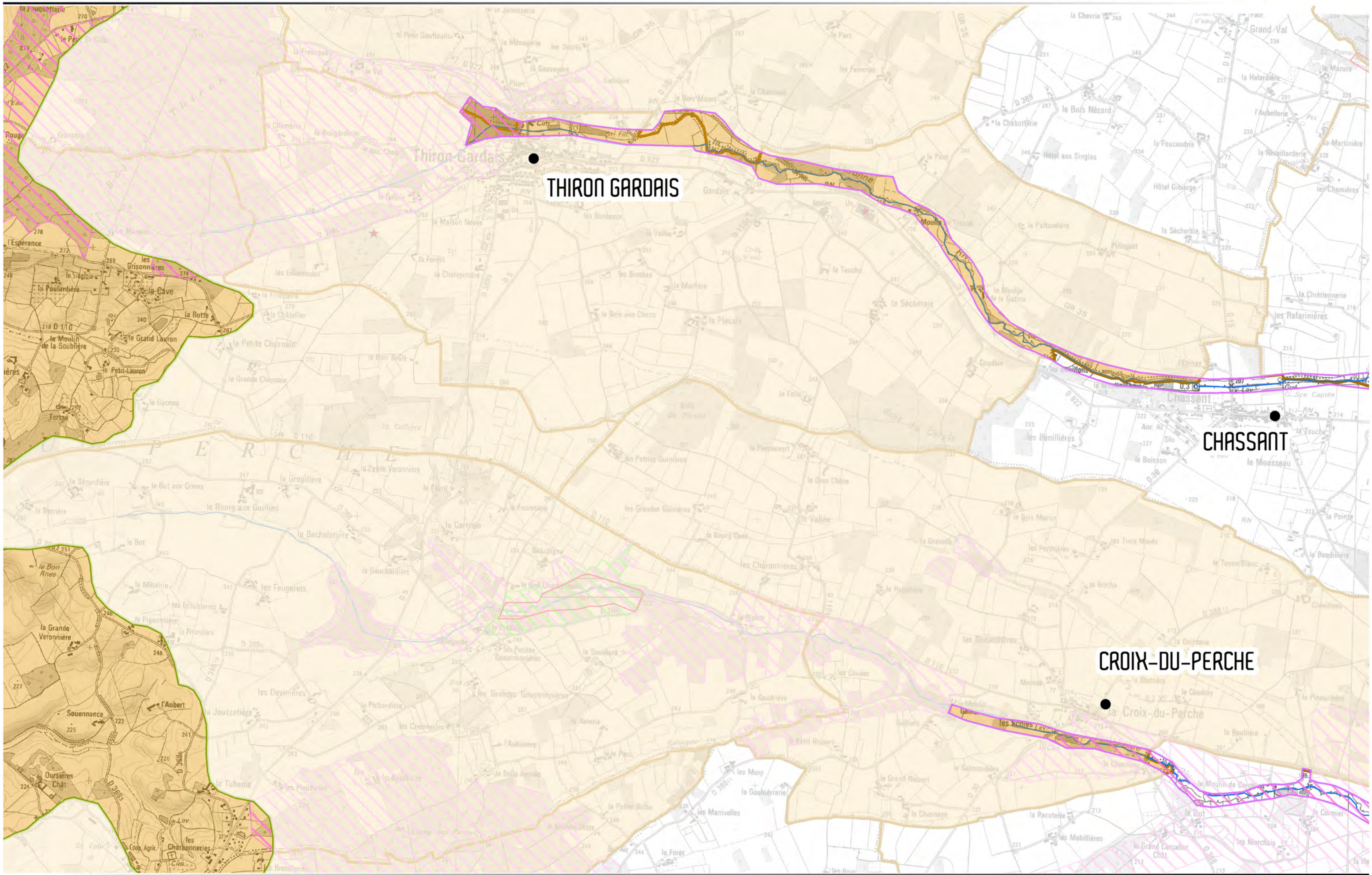

Inventaires et dispositifs de protection communautaire :
- ZNIEFF 1
- ZNIEFF 2
- Natura 2000

Dispositifs de protection locaux et nationaux :
- Site classé
- Site inscrit
- Limite parc régional
- ENS

- ICPE
- Cours d'eau

Aléa inondation et son origine
- PPRI
- AZI
- Approche Hydromorphologique

- Communes
- Limite communale
- Limite départementale

0 250 500 1 000 Mètres

Sources: ©IGN-BDTopo®-SCAN25®, DREAL, Asconit 2011