



Liberté • Égalité • Fraternité

RÉPUBLIQUE FRANÇAISE

PRÉFET DE LA RÉGION CENTRE-VAL DE LOIRE

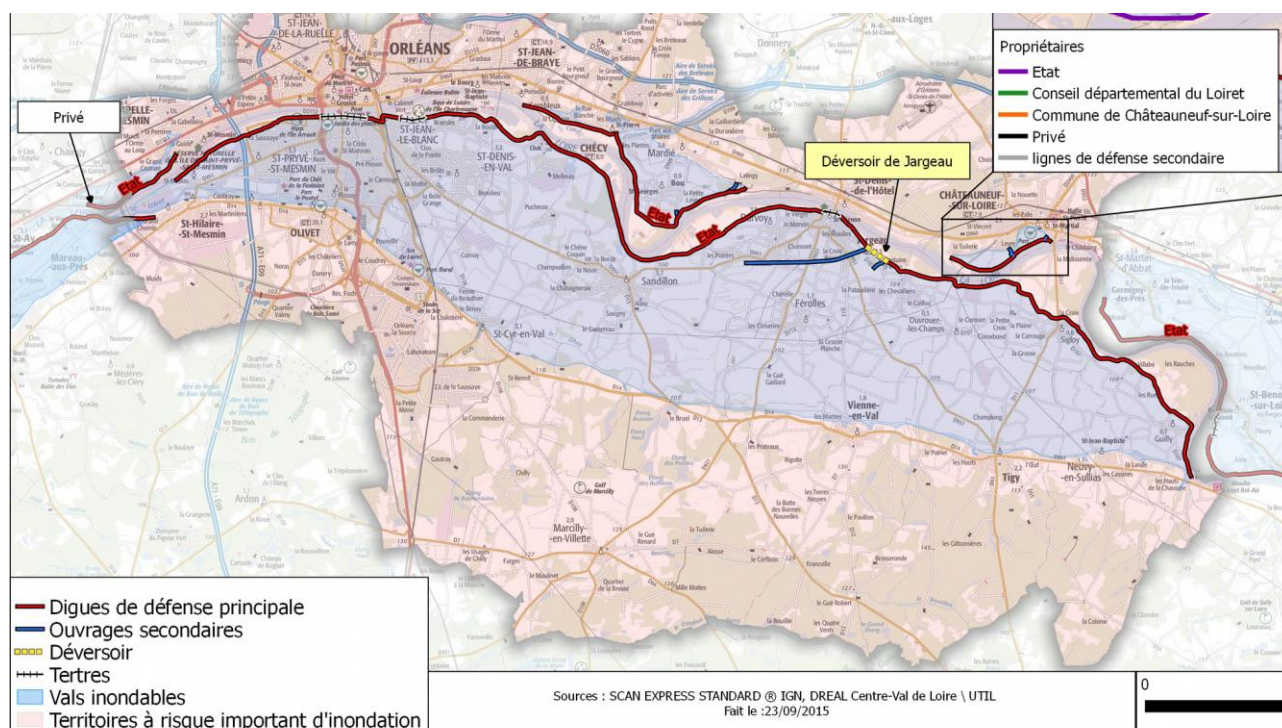
Commémoration du 150^e anniversaire de la crue de 1866

Manifestation organisée les 24 et 25 septembre 2016 à Saint-Denis-en-Val (45) au château de l'Isle

Le val d'Orléans et l'impact de la crue de 1866

Le val d'Orléans est un territoire inondable d'environ 170 km² qui s'étend de la commune de Guilly à l'est, à Saint-Pryvé-Saint-Mesmin à l'ouest sur environ 50 km de longueur.

Un système d'endiguement composé d'une digue en terre protège ce territoire inondable des crues fréquentes. Ce système d'endiguement très ancien s'est constamment amélioré pour constituer une digue continue le long de la Loire entre ces deux communes.

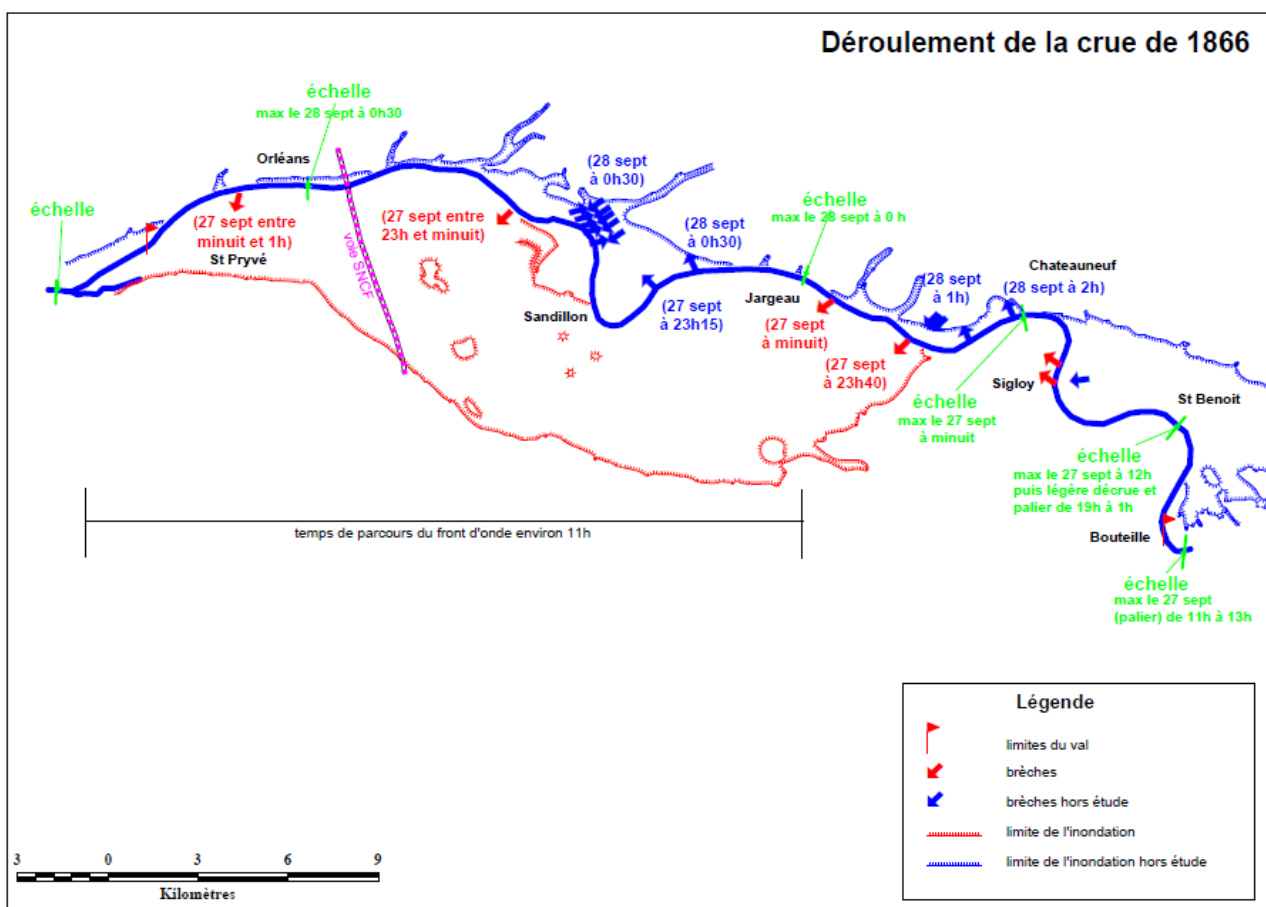


La digue du val d'Orléans, rive gauche, débute à Guilly (lieu-dit Bouteille) et se termine à Saint-Pryvé-Saint-Mesmin (à la pointe de Courpain, confluence Loire - Loiret). Cette digue dispose d'un déversoir situé sur la commune de Jargeau, en amont de la ville, construit entre 1878 et 1882 lors du programme établi par la Commission des inondations (mise en place suite à la crue de 1856), dirigée par M. Comoy, ingénieur en chef des Ponts et Chaussées.

Lors des crues importantes comme celles du 19^e siècle, de nombreuses brèches se sont produites dans ce système d'endiguement, occasionnant des dégâts importants sur les territoires situés à l'arrière de la digue.

La crue de 1866 s'est développée sur une période courte d'une semaine du 24 septembre au 2 octobre 1866, ce qui la différencie de la crue de mai-juin 1856 qui s'est développée sur pratiquement un mois.

Pour le val d'Orléans, les impacts de la crue de 1866 ont été particulièrement importants. Quatre brèches quasi simultanées se sont ouvertes dans la nuit du 27 septembre. Parmi celles-ci, la brèche de Saint-Denis-en-Val située immédiatement à l'amont d'Orléans a eu un impact particulièrement important. Des hauteurs d'eau comprises entre 1 et 4 m ont pu être relevées alors.




Comme le mentionnent les rapports de l'ingénieur en chef et de l'ingénieur ordinaire chargé de chaque arrondissement : « ... en 1866, la rupture de la levée de Jargeau ne s'est produite qu'à la cote de 7,80 m. Le débit de la Loire proprement dit, a donc été en aval de Jargeau plus considérable qu'en 1856 ; il en a résulté que des localités épargnées il y a dix ans, le château de l'Isle et les communes de Bou et Chécy ont été terriblement touchées cette année (1866) »

Le château de l'Isle, un témoin historique de la crue de 1866



CI. ARCHIVES DU LOIRET
1899 BREVET ASSOCIÉS



CI. ARCHIVES DU LOIRET
1899 BREVET ASSOCIÉS

La singularité de la crue de 1866, sur le val d'Orléans, est liée à la destruction de la digue au niveau du château de l'Isle, occasionnant ainsi des inondations importantes dans ce secteur. Les courants dévastateurs occasionnés par la rupture brutale des brèches ont causé des destructions importantes dans les bâtiments à Jargeau, dans le Val et dans le sud d'Orléans. Sur la commune de Saint-Denis-en-Val, le château et la ferme de l'Isle ont été particulièrement touchés. Aujourd'hui, le château de l'Isle est le seul témoignage visible de l'effet destructeur sur un immeuble d'une brèche dans une digue de Loire. Il constitue ainsi un témoignage historique unique qui concourt à la préservation de la mémoire du risque sur ce territoire ligérien fortement empreint des caprices du fleuve.

Les partenaires de la manifestation

La commémoration du 150^e anniversaire de la crue de 1866 trouve donc un écho particulier à Saint-Denis-en-Val. Une manifestation particulière est donc organisée par les organismes suivants :

- l'Association de Sauvegarde du Château de l'Isle (ASCI)
- l'Association Histoire Patrimoine et Tradition Locale (HPTL).

Avec le partenariat de la DREAL Centre-Val de Loire et le soutien de la commune de Saint-Denis-en-Val.

Déroulé de la manifestation et contenu des animations

La manifestation principale se déroulera le dimanche 25 septembre 2016 de 10 heures à 18 heures sur le site du château et ses environs. Deux autres manifestations locales sont également prévues :

- **une causerie qui se tiendra le 22 septembre 2016** à la salle des fêtes de Saint-Denis-en-Val qui aura pour thème « les inondations 1866-2016 » organisée par l'association HPTL,
- **la pose d'une stèle mémorielle au lieu dit le Pré du refuge à Saint-Denis-en-Val le 24 septembre 2016** qui rappellera que ce lieu est un tertre qui n'avait pas été inondé lors des trois grandes crues du 19^e siècle.

Le programme de la manifestation du 25 septembre est placé sous deux axes, celui de l'histoire et celui de la connaissance des digues et des inondations :

- **Exposition historique par les deux associations** avec notamment une collection de photos de 1866 (Collection Mme Rigaud, HPTL) et visites du site commentées,
- Exposition Crue de 1866 élaborée par l'Établissement Public Loire en partenariat avec la DREAL,
- **Posters expliquant les mécanismes de rupture de digues et leurs conséquences**, les travaux qui visent à réduire leur fragilité (DREAL),
- **Projection de films sur les crues de Loire et de modélisations de brèches** dans le val d'Orléans (DREAL),
- Mini conférences d'une heure alternativement consacrées aux aspects historiques (HPTL et ASCI) et techniques (DREAL),
- Visite et explications techniques sur le lieu de la brèche de 1866 (DREAL).